

**Všeobecne záväzné nariadenie  
hlavného mesta Slovenskej republiky Bratislavy**

**č. 9/2021  
z 24. júna 2021,**

**ktorým sa mení a dopĺňa všeobecne záväzné nariadenie hlavného mesta Slovenskej republiky Bratislavy č. 8/2019 o dočasnom parkovaní motorových vozidiel**

Mestské zastupiteľstvo hlavného mesta Slovenskej republiky Bratislavy podľa § 11 ods. 5 písm. c) zákona Slovenskej národnej rady č. 377/1990 Zb. o hlavnom meste Slovenskej republiky Bratislave v znení zákona č. 535/2008 Z. z. a podľa § 6a zákona č. 135/1961 Zb. o pozemných komunikáciách (cestný zákon) v znení neskorších predpisov sa uznieslo:

**Čl. I**

Všeobecne záväzné nariadenie hlavného mesta Slovenskej republiky Bratislavy č. 8/2019 o dočasnom parkovaní motorových vozidiel v znení všeobecne záväzného nariadenia č. 12/2020 sa mení a dopĺňa takto:

1. § 2 vrátane nadpisu znie:

**„§ 2**

**Určenie úsekov miestnych ciest na dočasné parkovanie motorových vozidiel**

(1) Úseky miestnych ciest určené na dočasné parkovanie motorových vozidiel (ďalej len „parkovacie miesta“) sú uvedené v prílohe č. 1 tohto nariadenia.

(2) Parkovacie miesta sa za účelom vydania parkovacích kariet podľa § 7 ods. 1 písm. a), b) a d) zaraďujú do ucelených oblastí (ďalej len „zóna“). Pre jednotlivé zóny sú stanovené oblasti platnosti parkovacích kariet, ktoré môžu zahŕňať aj susediace úseky miestnych ciest za hranicou zóny, pre ktorú je parkovacia karta vydaná. Zóny sú zobrazené v prílohe č. 2 tohto nariadenia. Oblasti platnosti parkovacích kariet pre jednotlivé zóny definuje prevádzkový poriadok.

(3) Parkovacie miesta sa za účelom určenia výšky úhrady za parkovací lístok a za parkovaciu kartu podľa § 7 ods. 1 písm. d) rozdeľujú do tarifných pásiem. Tarifné pásma sú uvedené v prílohe č. 1 tohto nariadenia.“.

2. V § 4 sa za odsek 2 vkladá nový odsek 3, ktorý znie:

„(3) Minimálnu časovú jednotku pre parkovacie lístky a pre parkovacie karty podľa § 7 ods. 1 písm. b) a § 7 ods. 1 písm. c) určuje prevádzkový poriadok.“.

Doterajšie odseky 3 až 7 sa označujú ako odseky 4 až 8.

3. V § 4 ods. 4 písmeno a) znie:

„a) parkovací lístok:

Parkovacie lístky		
Tarifné pásmo	Základná cena parkovania za 60 minút	Zľavnená cena parkovania za 60 minút
A	2,00 eur	0,20 eur
B	1,50 eur	0,15 eur
C	1,00 eur	0,10 eur
D	0,50 eur	0,05 eur

“.

4. V § 4 ods. 4 písmeno e) znie:

„e) abonentská parkovacia karta:

Abonentská parkovacia karta			
Tarifné pásmo	Cena parkovacej karty		
	Ročná	Mesačná	Týždenná
Abonent 1	2 000 eur	200 eur	50 eur
Abonent 2	1 500 eur	150 eur	37,50 eur
Abonent 3	1 000 eur	100 eur	25 eur
Abonent 4	500 eur	50 eur	12,50 eur

“.

5. V § 4 ods. 6, 7 a 8 sa slová „odseku 3“ nahrádzajú slovami „odseku 4“.

6. V § 6 odsek 1 znie:

„(1) Parkovací lístok možno zakúpiť prostredníctvom

- a) internetového rozhrania, vrátane mobilnej aplikácie alebo
- b) parkovacieho automatu alebo
- c) predajného miesta.“.

7. V § 7 odsek 4 znie:

(4) Rezidentská parkovacia karta a abonentská parkovacia karta môže byť vydaná iba pre motorové vozidlá kategórie M1, N1 a L5e až L7e s dĺžkou nepresahujúcou 5,3 m a s platným osvedčením o technickej a emisnej kontrole vozidla.“.

8. V § 10 ods. 1 písm. c) piaty bod znie:

„5. užíva motorové vozidlo na základe leasingovej zmluvy o operatívnom leasingu.“.

9. V § 11 sa za odsek 1 vkladá nový odsek 2, ktorý znie:

„(2) Platnosť ročnej rezidentskej parkovacej karty vydananej v období od 1. októbra 2021 do 30. apríla 2022 sa predlžuje na 15 mesiacov. Uvedené platí len pre prvú vydanú rezidentskú parkovaciu kartu danému žiadateľovi.“.

Doterajšie odseky 2 a 3 sa označujú ako odseky 3 a 4.

10. V § 11 odsek 3 znie:

„(3) Platnosť rezidentskej parkovacej karty zaniká zmenou trvalého pobytu, zmenou bytu v rámci bytovej budovy, stratou vzťahu k motorovému vozidlu alebo stratou platnosti osvedčenia o technickej a emisnej kontrole vozidla. V prípade ukončenia platnosti rezidentskej parkovacej karty z týchto dôvodov má držiteľ parkovacej karty nárok na vrátenie alikvótnej časti úhrady za parkovaciu kartu. Podrobnosti upravuje prevádzkový poriadok.“.

11. V § 12 odsek 1 znie:

„(1) Návštevnícka parkovacia karta umožňuje bez ďalšej úhrady dočasné parkovanie motorového vozidla na parkovacích miestach v zóne, pre ktorú je parkovacia karta vydaná v rozsahu

- a) 100 hodín ročne, v prípade, že na daný byt je vydaná aspoň jedna rezidentská parkovacia karta,
- b) 150 hodín ročne, v prípade, že na daný byt nie je vydaná žiadna rezidentská parkovacia karta,
- c) 500 hodín ročne, v prípade, že žiadateľ je osoba s ťažkým zdravotným postihnutím, ktorej je poskytovaná osobná asistencia podľa osobitného predpisu.<sup>6a)</sup>“.

Poznámka pod čiarou k odkazu 6a znie:

„6a) Zákon č. 447/2008 Z. z. o peňažných príspevkoch na kompenzáciu ťažkého zdravotného postihnutia a o zmene a doplnení niektorých zákonov.“.

12. V § 16 ods. 1 písm. c) piaty bod znie:

„5. užíva motorové vozidlo na základe leasingovej zmluvy o operatívnom leasingu.“.

13. V § 19 ods. 1 písm. a) sa za slovom „predpisov“ vypúšťa čiarka a vkladajú slová „alebo nadáciou, neziskovou organizáciou poskytujúcou všeobecne prospešné služby alebo občianskym združením“.

14. V § 19 ods. 1 písm. a) druhý bod znie:

„2. užíva motorové vozidlo na základe leasingovej zmluvy o operatívnom leasingu.“.

15. V § 19 ods. 1 písm. b) piaty bod znie:

„5. užíva motorové vozidlo na základe leasingovej zmluvy o operatívnom leasingu.“.

16. V § 20 odsek 2 znie:

„(2) Platnosť abonentskej parkovacej karty zaniká zmenou miesta podnikania, sídla alebo prevádzkarne s výnimkou zmeny v rámci zóny, pre ktorú je parkovacia karta vydaná, zánikom vlastníctva nehnuteľnosti v zóne pre ktorú je parkovacia karta vydaná, stratou vzťahu k motorovému vozidlu alebo stratou platnosti osvedčenia o technickej a emisnej kontrole vozidla. V prípade ukončenia platnosti abonentskej parkovacej karty z týchto dôvodov má držiteľ parkovacej karty nárok na vrátenie alikvótnej časti úhrady za parkovacia kartu. Podrobnosti upravuje prevádzkový poriadok.“.

17. Vypúšťa sa Príloha k všeobecne záväznému nariadeniu č. 8/2019 – Úseky miestnych komunikácií určené na dočasné parkovanie motorových vozidiel a ich zaradenie do zón dočasného parkovania.

18. Dopĺňajú sa prílohy č. 1 a 2, ktoré znejú:

„Príloha č. 1 k všeobecne záväznému nariadeniu č. 8/2019

**Úseky miestnych ciest určené na dočasné parkovanie motorových vozidiel a tarifné pásma**

/príloha uvedená samostatne/

Príloha č. 2 k všeobecne záväznému nariadeniu č. 8/2019

**Zóny dočasného parkovania**

/príloha uvedená samostatne/

“.

19. Slová „miestne komunikácie“ vo všetkých tvaroch sa v celom texte nariadenia nahrádzajú slovami „miestne cesty“ v príslušnom tvare.

## Čl. II

Primátor hlavného mesta Slovenskej republiky Bratislavy sa splnomocňuje, aby vyhlásil úplné znenie všeobecne záväzného nariadenia hlavného mesta Slovenskej republiky Bratislavy č. 8/2019 o dočasnom parkovaní motorových vozidiel tak, ako vyplýva zo zmien a doplnení vykonaných všeobecne záväzným nariadením hlavného mesta Slovenskej republiky Bratislavy č. 12/2020 a týmto všeobecne záväzným nariadením.

## Čl. III

Toto všeobecne záväzné nariadenie nadobúda účinnosť 1. októbra 2021.

Ing. arch. Matúš Vallo, v. r.  
primátor

## Úseky miestnych ciest určené na dočasné parkovanie motorových vozidiel a tarifné pásma

Mestská časť Bratislava-Devínska Nová Ves			
Kód zóny	Názov ulice	Úsek	Tarifné pásmo
<b>DN1</b>			Abonent 4
DN1	1. mája		D
DN1	Brežná		D
DN1	Bridlicová		D
DN1	Bystrická		D
DN1	Delená		D
DN1	Eisnerova		D
DN1	Hradištná		D
DN1	Charkovská		D
DN1	Ílová		D
DN1	Istrijská		D
DN1	Ivana Bukovčana		D
DN1	Jána Jonáša		D
DN1	Jána Poničana		D
DN1	Janšákova		D
DN1	Kalištná		D
DN1	Kosatcová		D
DN1	Kremencová		D
DN1	Magnezitová		D
DN1	Mečíková		D
DN1	Mlynská	od rybníka po Opletalovu	D
DN1	Na Grbe		D
DN1	Na Hriadkach		D
DN1	Na Kaštieli		D
DN1	Na Mýte		D
DN1	Na Skale		D
DN1	Na Vyhliadke		D
DN1	Námestie 6. apríla		D
DN1	Novoveská		D
DN1	Opletalova		D
DN1	Pieskovcová		D
DN1	Pod Lipovým		D
DN1	Podhorská		D
DN1	Poniklecová		D
DN1	Prímoravská		D
DN1	Samova		D
DN1	Slovinec		D
DN1	Spádová		D
DN1	Tehliarska		D
DN1	Uhrovecká		D
DN1	Vápencová		D
DN1	Záhradná		D
DN1	Záveterná		D
DN1	Želiarska		D

## Úseky miestnych ciest určené na dočasné parkovanie motorových vozidiel a tarifné pásma

Mestská časť Bratislava-Dúbravka			
Kód zóny	Názov ulice	Úsek	Tarifné pásmo
<b>DU1</b>			Abonent 4
DU1	Bagarova		D
DU1	Batkova		D
DU1	Bazovského		D
DU1	Beňovského		D
DU1	Bošániho		D
DU1	Bullova		D
DU1	Červeňáková		D
DU1	Damborského		D
DU1	Harmincova		D
DU1	Húščavova		D
DU1	Janka Alexyho		D
DU1	Landauova		D
DU1	Lipského		D
DU1	Ľuda Zúbka		D
DU1	Mikuláša Schneidera-Trnavského	od Harmincovej po Janka Alexyho	D
DU1	Nemčíkova		D
DU1	Valachovej		D
<b>DU2</b>			Abonent 4
DU2	Agátová	od Saratovskej po cestu II/505	D
DU2	Bilíkova		D
DU2	Drobného		D
DU2	Dúbravčická	od Saratovskej po Agátovú	D
DU2	Kpt. Jána Rašu		D
DU2	Lysáková		D
DU2	Nejedlého		D
DU2	Saratovská		D
DU2	Sekurisova		D
DU2	Ušiakova		D
<b>DU3</b>			Abonent 4
DU3	Brižitská		D
DU3	Cabanova		D
DU3	Čiernohorská		D
DU3	Fedáková		D
DU3	Gallayova		D
DU3	Homolova		D
DU3	Jadranská		D
DU3	K Horánskej studni		D
DU3	Karola Adlera		D
DU3	Novodvorská		D
DU3	Oskorušova		D
DU3	Ožvoldíkova		D
DU3	Pekníkova		D
DU3	Pod záhradami		D
DU3	Popovova		D
DU3	Pri križi		D
DU3	Repaškého		D

**Úseky miestnych ciest určené na dočasné parkovanie motorových vozidiel a tarifné pásma**

<b>Mestská časť Bratislava-Dúbravka</b>			
Kód zóny	Názov ulice	Úsek	Tarifné pásmo
DU3	Saratovská	slepá vetva od Kristy Bendovej/Pri kríži	D
DU3	Štepná		D
DU3	Tranovského		D
DU3	Tulipánova		D
DU3	Vendelínska		D
DU3	Žatevná		D
<b>DU4</b>			Abonent 4
DU4	Bezekova		D
DU4	Bujnákova		D
DU4	Galbavého		D
DU4	Hanulova		D
DU4	Chrobákova		D
DU4	Jána Valaštana Dolinského		D
DU4	Jura Hronca		D
DU4	Klimkovičova		D
DU4	Koprivnická		D
DU4	Kudlákova		D
DU4	Plachého		D
DU4	Považanova		D
DU4	Sokolíkova		D
DU4	Strmé sady		D
DU4	Švantnerova		D
DU4	Talichova		D



## Úseky miestnych ciest určené na dočasné parkovanie motorových vozidiel a tarifné pásma

Mestská časť Bratislava-Karlova Ves			
Kód zóny	Názov ulice	Úsek	Tarifné pásmo
<b>KV1</b>			Abonent 3
KV1	Adámiho		C
KV1	Baníkova		C
KV1	Brodská		C
KV1	Devínska cesta	od Riviéry po Dlhé Diely III	C
KV1	Gabčíkova		C
KV1	Hany Meličkovej		C
KV1	Hodálova		C
KV1	Hudecova		C
KV1	Jána Stanislava		C
KV1	Janotova		C
KV1	Jurigovo námestie		C
KV1	Kuklovská		C
KV1	Lackova		C
KV1	Ladislava Sáru		C
KV1	Levárska		C
KV1	Ľudovíta Fullu		C
KV1	Lykovcová		C
KV1	Majerníkova		C
KV1	Matejkova		C
KV1	Molecova		C
KV1	Na Riviére		C
KV1	Nábělkova		C
KV1	Nad Dunajom		C
KV1	Nad lúčkami		C
KV1	Novackého		C
KV1	Pribišova		C
KV1	Sekulská		C
KV1	Silvánska		C
KV1	Sološnická		C
KV1	Suchohradská		C
KV1	Šaštínska		C
KV1	Veternicová		C
<b>KV2</b>			Abonent 3
KV2	Borská		C
KV2	Donnerova		C
KV2	Fadruszova		C
KV2	Hájnická		C
KV2	Karloveská		C
KV2	Karloveské rameno		C
KV2	Kempelenova		C
KV2	Líščie údolie		C
KV2	Pernecká		C
KV2	Pod Rovnicami		C
KV2	Púpavová		C
KV2	Pustá		C
KV2	Segnerova		C
KV2	Svrčia		C

**Úseky miestnych ciest určené na dočasné parkovanie motorových vozidiel a tarifné pásma**

<b>Mestská časť Bratislava-Karlova Ves</b>			
Kód zóny	Názov ulice	Úsek	Tarifné pásmo
KV2	Tilgnerova		C
KV2	Zohorská		C
<b>KV3</b>			Abonent 3
KV3	Staré grunty	v úseku Mlynská dolina – Líščie údolie	C
KV3	Dúbravská cesta		C
KV3	Karloveské rameno		C
KV3	Polianky	pri križovatke s Pod brehmi	C
KV3	Litovská		C
KV3	Ilkovičova		C
KV3	Stuhová		C
KV3	Konvalinková		C
KV3	Mokrohájska cesta		C
KV3	Vretenová		C
KV3	Pod brehmi		C

**Úseky miestnych ciest určené na dočasné parkovanie motorových vozidiel a tarifné pásma**

<b>Mestská časť Bratislava-Lamač</b>			
Kód zóny	Názov ulice	Úsek	Tarifné pásmo
<b>LA1</b>			Abonent 4
LA1	Borinská	od Vrančovičovej po Lediny	D
LA1	Cesta na Klanec		D
LA1	Furmanská		D
LA1	Havelkova		D
LA1	Hodonínska		D
LA1	Kunerádska		D
LA1	Lamačská cesta		D
LA1	Lediny		D
LA1	Pod násypom		D
LA1	Pod Zečákom		D
LA1	Povožnícka		D
LA1	Pridánky		D
LA1	Rácova		D
LA1	Rajtáková		D
LA1	Segnáre		D
LA1	Stanekova		D
LA1	Valentína Matрку		D
LA1	Vrančovičova		D
LA1	Vysokohorská		D
LA1	Záhrady		D
LA1	Zelenohorská		D
LA1	Zhorínska		D
LA1	Zidiny		D
LA1	Zlatohorská		D

## Úseky miestnych ciest určené na dočasné parkovanie motorových vozidiel a tarifné pásma

<b>Mestská časť Bratislava-Nové Mesto</b>			
Kód zóny	Názov ulice	Úsek	Tarifné pásmo
<b>NM1</b>			Abonent 2
<b>Lokalita Tehelné pole – Račianska – Pionierska</b>			
NM1	Americká		B
NM1	Bajkalská	od Trnavskej cesty po Vajnorskú	B
NM1	Bartoškova		B
NM1	Belehradská		B
NM1	Blatnická		B
NM1	Budyšínska		B
NM1	Čajakova	od Smrečianskej severne	B
NM1	Česká		B
NM1	Družstevná		B
NM1	Hlučínska		B
NM1	Jarošova		B
NM1	Jiskrova		B
NM1	Jozefa Cígera-Hronského		B
NM1	Kalinčiakova		B
NM1	Kominárska		B
NM1	Kováčska		B
NM1	Kraskova		B
NM1	Križna	od Legionárskej po Trnavské mýto (č. 29-37)	B
NM1	Kukučínova	od Trnavského mýta po Jarošovu	B
NM1	Kukuričná		B
NM1	Kutuzovova		B
NM1	Kyjevská		B
NM1	Laskomerského		B
NM1	Legerského		B
NM1	Ľubľanská		B
NM1	Mestská		B
NM1	Mikovíniho		B
NM1	Moravská		B
NM1	Nová		B
NM1	Odbojárov		B
NM1	Odbojárov		B
NM1	Osadná		B
NM1	Ovručská		B
NM1	Piešťanská		B
NM1	Pionierska		B
NM1	Plzenská		B
NM1	Pri starej prachárni		B
NM1	Priečna		B
NM1	Príkopova		B
NM1	Rešetkova		B
NM1	Robotnícka		B
NM1	Sadová		B
NM1	Sibírska		B
NM1	Sliezska		B
NM1	Smrečianska		B
NM1	Škultétyho		B

## Úseky miestnych ciest určené na dočasné parkovanie motorových vozidiel a tarifné pásma

<b>Mestská časť Bratislava-Nové Mesto</b>			
Kód zóny	Názov ulice	Úsek	Tarifné pásmo
NM1	Športová		B
NM1	Šuňavcova		B
NM1	Tehelná		B
NM1	Thurzova		B
NM1	Ukrajinská		B
NM1	Ursínyho		B
NM1	Vajnorská	od Trnavského mýta po Bajkalskú	B
NM1	Viktora Tegelhoffa		B
<b>Lokalita Ľudová štvrť – Zátišie – Pasienky</b>			
NM1	Brezovská		C
NM1	Československých parašutistov		C
NM1	Gavlovičova		C
NM1	Halašova		C
NM1	Háľkova		C
NM1	Hattalova		C
NM1	Janoškova		C
NM1	Jazdecká		C
NM1	Junácka		C
NM1	Lamanského		C
NM1	Letecká		C
NM1	Letná		C
NM1	Lombardiniho		C
NM1	Ľudové námestie		C
NM1	Makovického		C
NM1	Matičná		C
NM1	Novinárska		C
NM1	Pavlovská		C
NM1	Pluhová		C
NM1	Pohronská		C
NM1	Považská		C
NM1	Pri Dynamitike		C
NM1	Riazanská		C
NM1	Semianova		C
NM1	Sliačska		C
NM1	Sľečná		C
NM1	Smikova		C
NM1	Sreznevského		C
NM1	Svätovojtešská		C
NM1	Teplická		C
NM1	Tetmayerova		C
NM1	Tomášikova		C
NM1	Úradnícka		C
NM1	Varšavská		C
NM1	Za kasárňou		C
NM1	Záborského		C
NM1	Zátišie		C
NM1	Závodníkova		C

## Úseky miestnych ciest určené na dočasné parkovanie motorových vozidiel a tarifné pásma

Mestská časť Bratislava-Nové Mesto			
Kód zóny	Názov ulice	Úsek	Tarifné pásmo
<b>Lokalita Kramáre</b>			
NM1	Ambrova		B
NM1	Bárdošova		B
NM1	Belianska		B
NM1	Cádrova		B
NM1	Černicová		B
NM1	Ďumbierska		B
NM1	Ďurgalová		B
NM1	Guothova		B
NM1	Hrdličková		B
NM1	Hroznova		B
NM1	Jahodová		B
NM1	Jakubíkova		B
NM1	Jaskový rad		B
NM1	Jelšova		B
NM1	Júlová		B
NM1	Júnová		B
NM1	Klenová		B
NM1	Kízavá		B
NM1	Kurucova		B
NM1	Ladislava Dérera		B
NM1	Ladzianskeho		B
NM1	Limbová		B
NM1	Magurská		B
NM1	Na Revíne		B
NM1	Olivová		B
NM1	Opavská		B
NM1	Pod Klepáčom		B
NM1	Royova		B
NM1	Rozvodná		B
NM1	Snežienková		B
NM1	Stará Klenová		B
NM1	Stromová		B
NM1	Uhrova		B
NM1	Višňová		B
NM1	Vlárska		B
NM1	Vresova		B

## Úseky miestnych ciest určené na dočasné parkovanie motorových vozidiel a tarifné pásma

Mestská časť Bratislava-Petržalka			
Kód zóny	Názov ulice	Úsek	Tarifné pásmo
PE1			Abonent 3
PE1	Alžbety Gwerkovej		C
PE1	Ambroseho		C
PE1	Andrusovova		C
PE1	Antolská		C
PE1	Belinského		C
PE1	Beňadická		C
PE1	Betliarska		C
PE1	Blagoevova		C
PE1	Bohrova		C
PE1	Bosákova		C
PE1	Bradáčova		C
PE1	Brančská		C
PE1	Bratská		C
PE1	Budatínska		C
PE1	Bulíkova		C
PE1	Bzovicka		C
PE1	Černyševského		C
PE1	Dargovská		C
PE1	Dubnická		C
PE1	Dudova		C
PE1	Farského		C
PE1	Fedinova		C
PE1	Furdekova		C
PE1	Gercenova		C
PE1	Gessayova		C
PE1	Gettingova		C
PE1	Gogoľova		C
PE1	Goralská		C
PE1	Haanova		C
PE1	Hálova		C
PE1	Handlovská		C
PE1	Harmanecká		C
PE1	Holíčska		C
PE1	Hrobákova		C
PE1	Hrobárska		C
PE1	Humenské námestie		C
PE1	Iľjušinova		C
PE1	Jankolova		C
PE1	Jantárová cesta		C
PE1	Jaroslavova		C
PE1	Jasovská		C
PE1	Jiráskova		C
PE1	Jungmannova		C
PE1	Kapicova		C
PE1	Kaukazská		C
PE1	Kežmarské námestie		C
PE1	Kočánkova		C
PE1	Kolmá		C

## Úseky miestnych ciest určené na dočasné parkovanie motorových vozidiel a tarifné pásma

Mestská časť Bratislava-Petržalka			
Kód zóny	Názov ulice	Úsek	Tarifné pásmo
PE1	Kopčianska	od Rusovskej cesty po štátnu hranicu s Rakúskom	C
PE1	Krásnohorská		C
PE1	Krasovského		C
PE1	Kremnická		C
PE1	Krupinská		C
PE1	Kubínska		C
PE1	Kutlíkova		C
PE1	Lachova		C
PE1	Lenardova		C
PE1	Levočská		C
PE1	Lietavská		C
PE1	Ľubietovská		C
PE1	Ľubovnianska		C
PE1	Lužná		C
PE1	Macharova		C
PE1	Mamateyova		C
PE1	Mánesovo námestie		C
PE1	Marie Curie Sklodowskej		C
PE1	Markova		C
PE1	Medvedovej		C
PE1	Mlynarovičova		C
PE1	Muchovo námestie		C
PE1	Nábrežná		C
PE1	Námestie hraničiarov		C
PE1	Novobanská		C
PE1	Očovská		C
PE1	Ondreja Štefanka		C
PE1	Osuského		C
PE1	Pajštúnska		C
PE1	Pankúchova		C
PE1	Panónska cesta		C
PE1	Pečnianska		C
PE1	Pifflova		C
PE1	Planckova		C
PE1	Polereckého		C
PE1	Pri seči		C
PE1	Pri Starom háji		C
PE1	Prokofievova		C
PE1	Prokopova		C
PE1	Romanova		C
PE1	Röntgenova		C
PE1	Rovniankova		C
PE1	Rusovská cesta		C
PE1	Smolenická		C
PE1	Sosnová		C
PE1	Starhradská		C
PE1	Starohájska		C
PE1	Strečnianska		C
PE1	Šášovská		C



## Úseky miestnych ciest určené na dočasné parkovanie motorových vozidiel a tarifné pásma

Mestská časť Bratislava-Petržalka			
Kód zóny	Názov ulice	Úsek	Tarifné pásmo
PE1	Ševčenkova		C
PE1	Šintavská		C
PE1	Šrobárovo námestie		C
PE1	Šustekova		C
PE1	Švabinského		C
PE1	Tematínska		C
PE1	Topoľčianska		C
PE1	Tupolevova		C
PE1	Turnianska		C
PE1	Údernícka		C
PE1	Vavilovova		C
PE1	Viedenská cesta	v úseku Einsteinova – Starý most	C
PE1	Víglašská		C
PE1	Vilová		C
PE1	Vranovská		C
PE1	Vyšehradská		C
PE1	Wolkrova		C
PE1	Zadunajská cesta		C
PE1	Záporožská		C
PE1	Znievska		C
PE1	Žehrianska		C

## Úseky miestnych ciest určené na dočasné parkovanie motorových vozidiel a tarifné pásma

Mestská časť Bratislava-Rača			
Kód zóny	Názov ulice	Úsek	Tarifné pásmo
<b>RA1 (Krasňany)</b>			Abonent 4
RA1	Cyprichova		D
RA1	Černockého		D
RA1	Hagarova		D
RA1	Hlinícka		D
RA1	Horná		D
RA1	Hubeného		D
RA1	Jurská		D
RA1	Kadnárova		D
RA1	Malokrasňanská		D
RA1	Nový záhon		D
RA1	Pekná cesta	od Račianskej po Horskú	D
RA1	Vrbenského		D
<b>RA2 (Západná Rača)</b>			Abonent 4
RA2	Alstrova		D
RA2	Barónka		D
RA2	Čachtická		D
RA2	Červená		D
RA2	Hečkova		D
RA2	Jurkovičova		D
RA2	Kafendova		D
RA2	Knižkova dolina		D
RA2	Kubačova		D
RA2	Modrý chodník		D
RA2	Mudrochova		D
RA2	Novohorská		D
RA2	Plickova		D
RA2	Pri kolíske		D
RA2	Sadmelijská		D
RA2	Stupavská		D
RA2	Úžiny		D
RA2	Vtáčiková cesta		D
RA2	Zlatá		D
RA2	Žulová		D
<b>RA3 (Centrálna Rača)</b>			Abonent 4
RA3	Albánska		D
RA3	Bukovinská		D
RA3	Demänovská		D
RA3	Hrušková	od Stratenej po Remeselnícku	D
RA3	Hrušková	od Stratenej smerom ku škole (slepá vetva)	D
RA3	Hybešova		D
RA3	Ihrisková		D
RA3	Jakubská		D
RA3	Koľajná	od Remeselníckej po Výhonskú	D
RA3	Koľajná	od Mrázovej po Remeselnícku	D
RA3	Mrázová		D
RA3	Oblačná		D

## Úseky miestnych ciest určené na dočasné parkovanie motorových vozidiel a tarifné pásma

<b>Mestská časť Bratislava-Rača</b>			
Kód zóny	Názov ulice	Úsek	Tarifné pásmo
RA3	Ondrejská		D
RA3	Oráčska		D
RA3	Remeselnícka		D
RA3	Rostovská		D
RA3	Rumunská		D
RA3	Stolárska	od Žitnej po Koľajnú	D
RA3	Stolárska	od Žitnej po Čachtickú	D
RA3	Stratená		D
RA3	Strelkova		D
RA3	Trávna		D
RA3	Víťazná		D
RA3	Výchonská		D
<b>RA4 (Východná Rača)</b>			Abonent 4
RA4	Cígeľská		D
RA4	Detviarska	chodníky od Žitnej po Alstrovu a od Púchovskej po Po	D
RA4	Gelnická		D
RA4	Chladná		D
RA4	Kamilková		D
RA4	Karpatské námestie		D
RA4	Lisovňa		D
RA4	Na medzi		D
RA4	Olšová		D
RA4	Podbrezovská		D
RA4	Popolná	od Potočnej po Na medzi	D
RA4	Pri vinohradoch	v úseku Nám. Andreja Hlinku – Púchovská	D
RA4	Rudnícka		D
RA4	Rustaveliho		D
RA4	Tbiliská		D
RA4	Závadská		D
RA4	Zvončeková		D
RA4	Žarnovická		D
<b>RA5 (Východné)</b>			Abonent 4
RA5	Dopravná		D
RA5	Na pasekách		D
RA5	Pastierska		D
RA5	Pri šajbách		D
RA5	Sklabinská		D
RA5	Šúrska		D
RA5	Východná		D
<b>RA6 (Na Pántoch)</b>			Abonent 4
RA6	Na pántoch		D
<b>RA7 (Žabí majer)</b>			Abonent 4
RA7	Bojnická	od Rožňavskej po Žabí majer	D
RA7	Pribylinská		D
RA7	Staviteľská		D

## Úseky miestnych ciest určené na dočasné parkovanie motorových vozidiel a tarifné pásma

Mestská časť Bratislava-Ružinov			
Kód zóny	Názov ulice	Úsek	Tarifné pásmo
<b>RU1 (Nivy)</b>			Abonent 2
RU1	Azovská		B
RU1	Bajzova		B
RU1	Bazová		B
RU1	Budovateľská		B
RU1	Cyrilova		B
RU1	Daxnerovo námeste		B
RU1	Dohnányho		B
RU1	Dulovo námestie		B
RU1	Gemerská		B
RU1	Hontianska		B
RU1	Jégého		B
RU1	Jelačičova	od Miletičovej po Kupeckého	B
RU1	Jelačičova	od Kupeckého po Záhradnícku	B
RU1	Klincová		B
RU1	Kočeľova		B
RU1	Kohútova		B
RU1	Košická	od Prievozskej po Miletičovu	B
RU1	Križna	od Legionárskej po Trnavské mýto (č. 42-64)	B
RU1	Kulíškova		B
RU1	Kupeckého	od Žellovej po Jelačičovu	B
RU1	Kupeckého	od Záhradníckej po Žellovu	B
RU1	Kvačalova		B
RU1	Kvetná		B
RU1	Levická		B
RU1	Liptovská		B
RU1	Líščie nivy		B
RU1	Martinčekova	v úseku Ružová dolina – Bajkalská	B
RU1	Metodova		B
RU1	Miletičova		B
RU1	Mliekárenská		B
RU1	Mojmírova		B
RU1	Mraziarenská		B
RU1	Nižová		B
RU1	Nitrianska		B
RU1	Novohradská		B
RU1	Ondavská		B
RU1	Oravská		B
RU1	Palkovičova		B
RU1	Páričkova		B
RU1	Pavlova		B
RU1	Prešovská	od Palkovičkovej po Bajkalskú	B
RU1	Priemyselná		B
RU1	Prievozská	od Mlynských nív po Bajkalskú	B
RU1	Rastislavova		B
RU1	Revúcka		B
RU1	Ružová dolina		B
RU1	Sartorisova		B
RU1	Sklenárova		B

## Úseky miestnych ciest určené na dočasné parkovanie motorových vozidiel a tarifné pásma

<b>Mestská časť Bratislava-Ružinov</b>			
Kód zóny	Názov ulice	Úsek	Tarifné pásmo
RU1	Spišská		B
RU1	Stodolova		B
RU1	Súťažná		B
RU1	Svätoplukova		B
RU1	Šagátova		B
RU1	Šarišská		B
RU1	Šumavská		B
RU1	Tekovská		B
RU1	Trenčianska	od Miletičovej po Bajkalskú	B
RU1	Trenčianska	od Oravskej po Miletičovu	B
RU1	Turčianska		B
RU1	Velehradská		B
RU1	Viktorínova		B
RU1	Záhradnícka	od Bajkalskej po Karadžičovu	B
RU1	Zelinárska		B
RU1	Zvolenská		B
RU1	Žellova		B
<b>RU2 (Ružinov-západ)</b>			Abonent 3
RU2	Astrová		C
RU2	Azalková		C
RU2	Brestová		C
RU2	Čaklovská		C
RU2	Ďatelinová		C
RU2	Drieňová	od Bajkalskej po Tomášikovu	C
RU2	Haburská		C
RU2	Herlianska		C
RU2	Kapušíanska		C
RU2	Komárnická		C
RU2	Ľanová		C
RU2	Martinčekova	v úseku Bajkalská – Pažitková	C
RU2	Medzilaborecká		C
RU2	Moldavská		C
RU2	Muškatová		C
RU2	Na paši		C
RU2	Narcisová		C
RU2	Nevádzová		C
RU2	Nezábudková		C
RU2	Papraďová		C
RU2	Pažitková		C
RU2	Pivoňková		C
RU2	Prešovská	od Bajkalskej po Sabinovskú	C
RU2	Rezedová		C
RU2	Rumančeková		C
RU2	Ružinovská	od Bajkalskej po Tomášikovu	C
RU2	Sabinovská		C
RU2	Sečovská		C
RU2	Sedmokrásková		C
RU2	Smolnícka		C

## Úseky miestnych ciest určené na dočasné parkovanie motorových vozidiel a tarifné pásma

<b>Mestská časť Bratislava-Ružinov</b>			
Kód zóny	Názov ulice	Úsek	Tarifné pásmo
RU2	Solivarská		C
RU2	Stropkovská		C
RU2	Svidnícka		C
RU2	Šalviová		C
RU2	Teslova		C
RU2	Tokajická		C
RU2	Tomášikova		C
RU2	Trebišovská		C
RU2	Zálužická		C
<b>RU3 (Ružinov-východ)</b>			<b>Abonent 3</b>
RU3	Albrechtova		C
RU3	Andreja Mráza		C
RU3	Astronomická		C
RU3	Babuškova		C
RU3	Bachova		C
RU3	Bancíkovej		C
RU3	Borodáčova		C
RU3	Čmelíkova		C
RU3	Družicová		C
RU3	Exnárova		C
RU3	Galaktická		C
RU3	Goláňova		C
RU3	Gregorovej		C
RU3	Chlumeckého		C
RU3	Ivana Horvátha		C
RU3	Jadrová		C
RU3	Jašíkova		C
RU3	Jesenná		C
RU3	Kostlivého		C
RU3	Kozmonautická		C
RU3	Martákovej		C
RU3	Maximiliána Hella		C
RU3	Mesačná		C
RU3	Meteorová		C
RU3	Mlynské luhy	od Gagarinovej po Na piesku	C
RU3	Na piesku		C
RU3	Obežná		C
RU3	Ondrejovova		C
RU3	Ostredková		C
RU3	Peterská		C
RU3	Planét		C
RU3	Podlučinského		C
RU3	Polárna		C
RU3	Poludníková		C
RU3	Prúdová		C
RU3	Radarová		C
RU3	Raketová		C
RU3	Rovníková		C

**Úseky miestnych ciest určené na dočasné parkovanie motorových vozidiel a tarifné pásma**

<b>Mestská časť Bratislava-Ružinov</b>			
Kód zóny	Názov ulice	Úsek	Tarifné pásmo
RU3	Ružinovská	od Tomášikovej po Vrakunskú	C
RU3	Seberíniho		C
RU3	Sputniková		C
RU3	Stálicová		C
RU3	Strojnícka	od Gagarinovej po Na piesku	C
RU3	Súhvezdná		C
RU3	Súmračná		C
RU3	Šándorova		C
RU3	Štedrá		C
RU3	Štefunkova		C
RU3	Uránová		C
RU3	Viliama Figuša-Bystrého		C
RU3	Vladimíra Clementisa		C
RU3	Západná		C
RU3	Zimná		C

## Úseky miestnych ciest určené na dočasné parkovanie motorových vozidiel a tarifné pásma

Mestská časť Bratislava-Staré Mesto			
Kód zóny	Názov ulice	Úsek	Tarifné pásmo
<b>SM1 (Hlavná stanica – Blumentál)</b>			Abonent 2
SM1	Americké námestie		A
SM1	Anenská		A
SM1	Banskobystrická		B
SM1	Belopotockého		A
SM1	Benediktiho		A
SM1	Bernoláková		A
SM1	Beskydská		A
SM1	Björnsonova		A
SM1	Blumentálska		A
SM1	Bukureštská		A
SM1	Čajakova	od Beskydskej po Smrečiansku	A
SM1	Čajkovského		A
SM1	Dobšinského	v úseku Palárikova – Jelenia	A
SM1	Dobšinského	v úseku Jelenia – Smrečianska	B
SM1	Fazuľová		A
SM1	Floriánske námestie		A
SM1	Hodžovo námestie		B
SM1	Holekova		B
SM1	Chorvátska		A
SM1	Imricha Karvaša		B
SM1	Jánska		B
SM1	Jelenia		A
SM1	Jozefská		A
SM1	Justičná		A
SM1	Karadžičova		B
SM1	Karpatská		B
SM1	Kmeťovo námestie		A
SM1	Kollárovo námestie		B
SM1	Krížna	od Odborárskeho námestia po Legionársku	A
SM1	Kýčerského		B
SM1	Ľadová		A
SM1	Legionárska		A
SM1	Lehockého		A
SM1	Leškova		A
SM1	Lužická		A
SM1	Májkova		A
SM1	Malý trh		B
SM1	Mickiewiczova		B
SM1	Mlynské Nivy	od Ulice 29. augusta po Karadžičovu	B
SM1	Moskovská		A
SM1	Murgašova		A
SM1	Mýtna		B
SM1	Námestie 1. mája		B
SM1	Námestie Franza Liszta		A
SM1	Námestie Martina Benku		A
SM1	Námestie slobody		B
SM1	Odborárske námestie		A
SM1	Palárikova		A



**Úseky miestnych ciest určené na dočasné parkovanie motorových vozidiel a tarifné pásma**

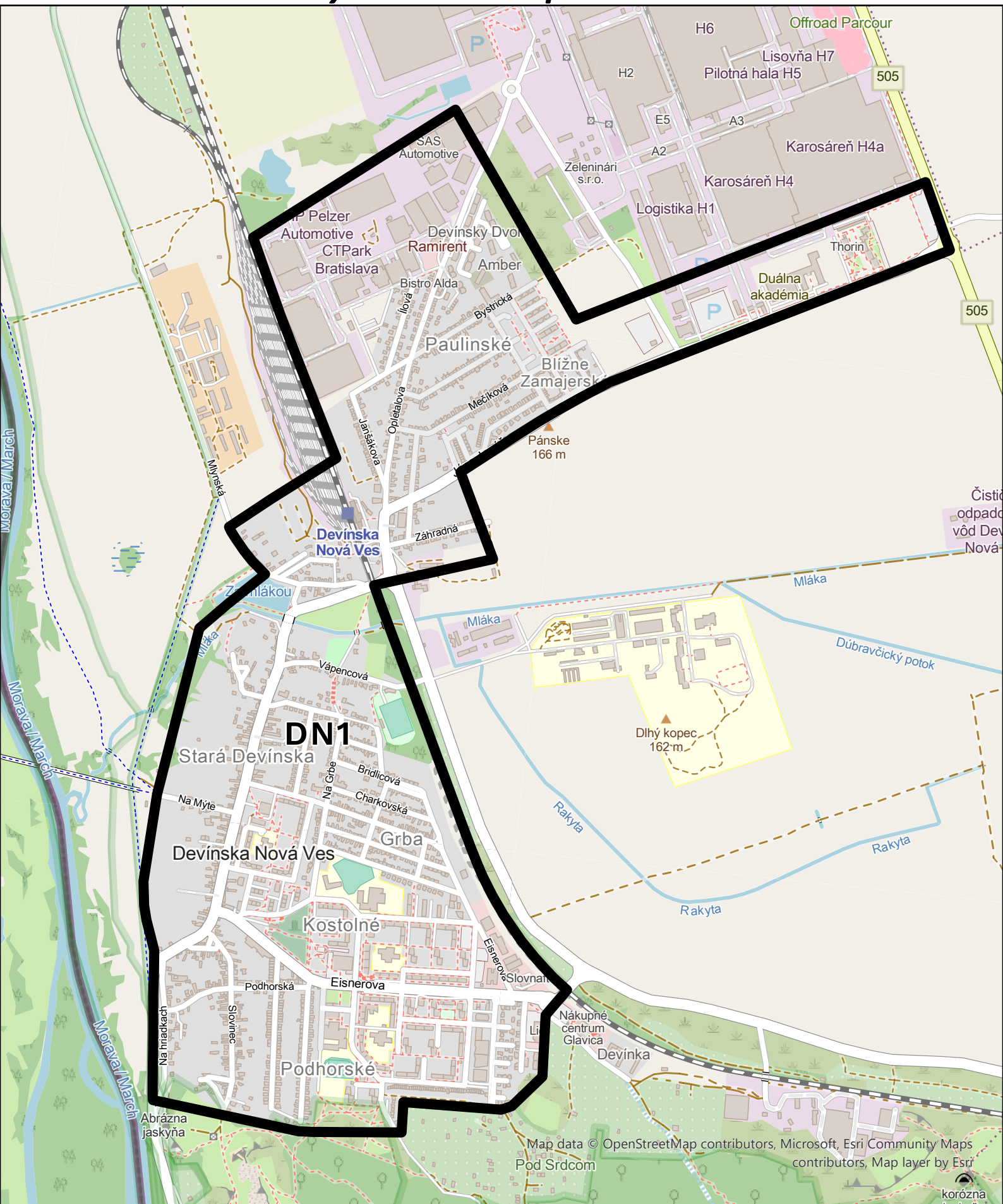
SM1	Poľná		B
SM1	Poľská		A
SM1	Povraznícka		A
SM1	Radlinského		B
SM1	Sasinkova		B
SM1	Slovanská		B
SM1	Spojná		B
SM1	Strážnická		A
SM1	Suché mýto		B
SM1	Školská		A
SM1	Škovránčia		A
SM1	Šoltésovej	v úseku Záhradnícka – Chorvátska	A
SM1	Šoltésovej	v úseku Chorvátska – Karadžičova	B
SM1	Špitálska		B
SM1	Štefánikova		B
SM1	Štefanovičova		B
SM1	Tabaková		A
SM1	Ulica 29. augusta	od Mickiewiczovej po Mlynské nivy	B
SM1	Vazovova	v úseku Radlinského – Krížna	A
SM1	Vazovova	v úseku Mýtina – Radlinského	B
SM1	Wilsonova		A
SM1	Záhradnícka	od Karadžičovej po Odborárske námestie	A
SM1	Záhrebská		A
SM1	Žabotova		B
SM1	Železničiarska		A
SM1	Žilinská		B

## Úseky miestnych ciest určené na dočasné parkovanie motorových vozidiel a tarifné pásma

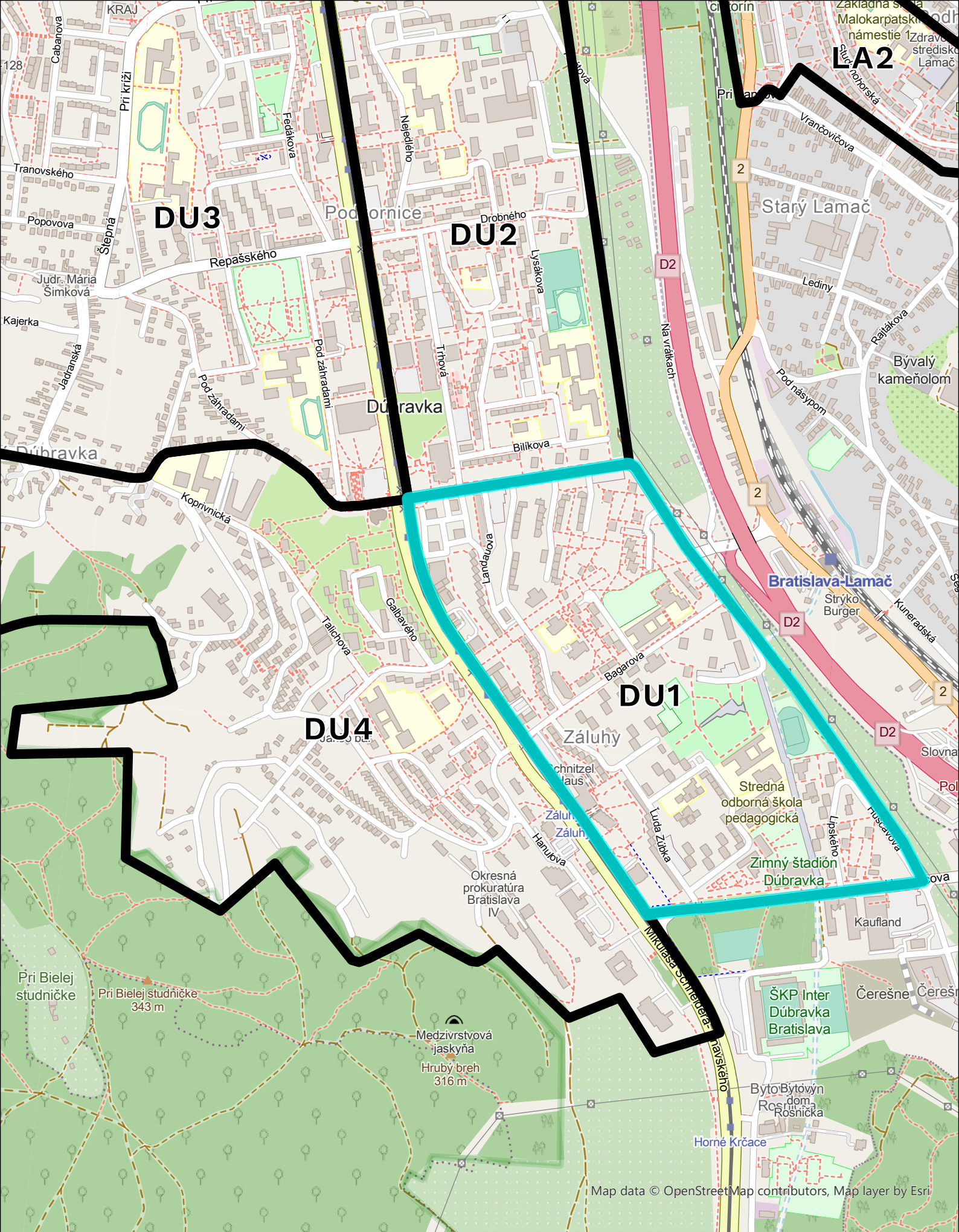
Mestská časť Bratislava-Vrakuňa			
Kód zóny	Názov ulice	Úsek	Tarifné pásmo
<b>VR1</b>			Abonent 4
VR1	Bebravská		D
VR1	Bodvianska		D
VR1	Bučinová		D
VR1	Čiernovodská		D
VR1	Čiližská		D
VR1	Domašská		D
VR1	Dvojkřížna	od Hradskej po Kazanskú	D
VR1	Estónska	v úseku Hradská – Podunajská	D
VR1	Hnilecká		D
VR1	Jedľová		D
VR1	Kaméliová		D
VR1	Kazanská	od Uzbeckej po Dvojkřížnu	D
VR1	Kriková		D
VR1	Malodunajská		D
VR1	Podunajská		D
VR1	Poľnohospodárska		D
VR1	Rajčianska		D
VR1	Rajecká		D
VR1	Ráztočná	pri futbalovom štadióne	D
VR1	Slatinská		D
VR1	Stavbárska		D
VR1	Šíravská		D
VR1	Toplianska		D
VR1	Toryská		D
VR1	Uzbecká		D
VR1	Vážska		D
VR1	Vrbová		D
VR1	Železničná		D
VR1	Žitavská		D
<b>VR2</b>			Abonent 4
VR2	Borovicová		D
VR2	Brezová		D
VR2	Čučoriedková		D
VR2	Egrešová		D
VR2	Hradská	od Dvojkřížnej po Vrakunskú	D
VR2	Hrušovská		D
VR2	Majerská		D
VR2	Mostná		D
VR2	Priehradná		D
VR2	Rebarborová		D
VR2	Repíková		D
VR2	Ríbezľová		D
VR2	Skoroceľová		D
VR2	Sľnečnicová		D
VR2	Šípová		D

# Príloha č. 2 k všeobecne záväznému nariadeniu č. 8/2019

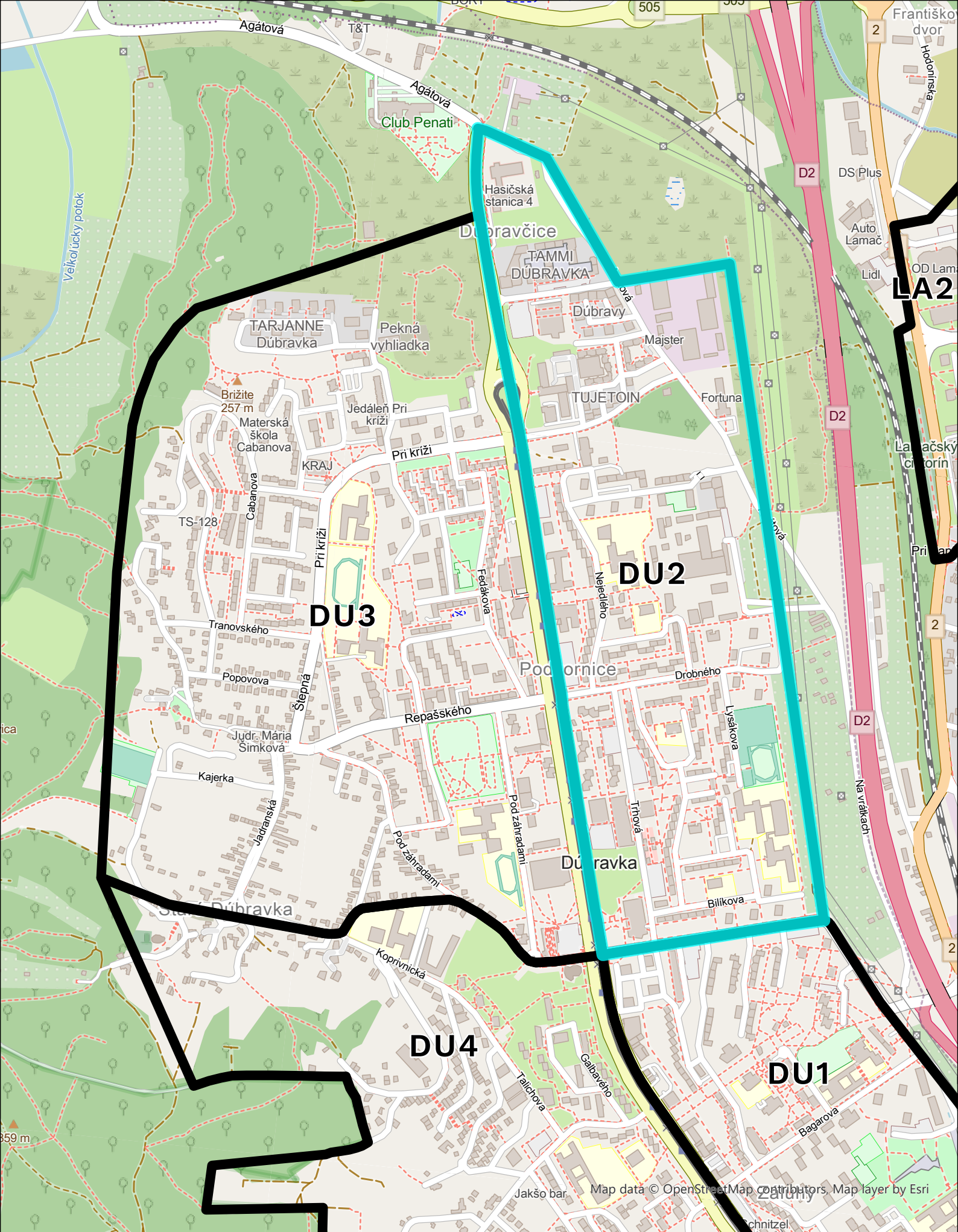
## Zóny dočasného parkovania



Rezidentská zóna - Devínska Nová Ves / DN1  
Mierka: 1:15 000

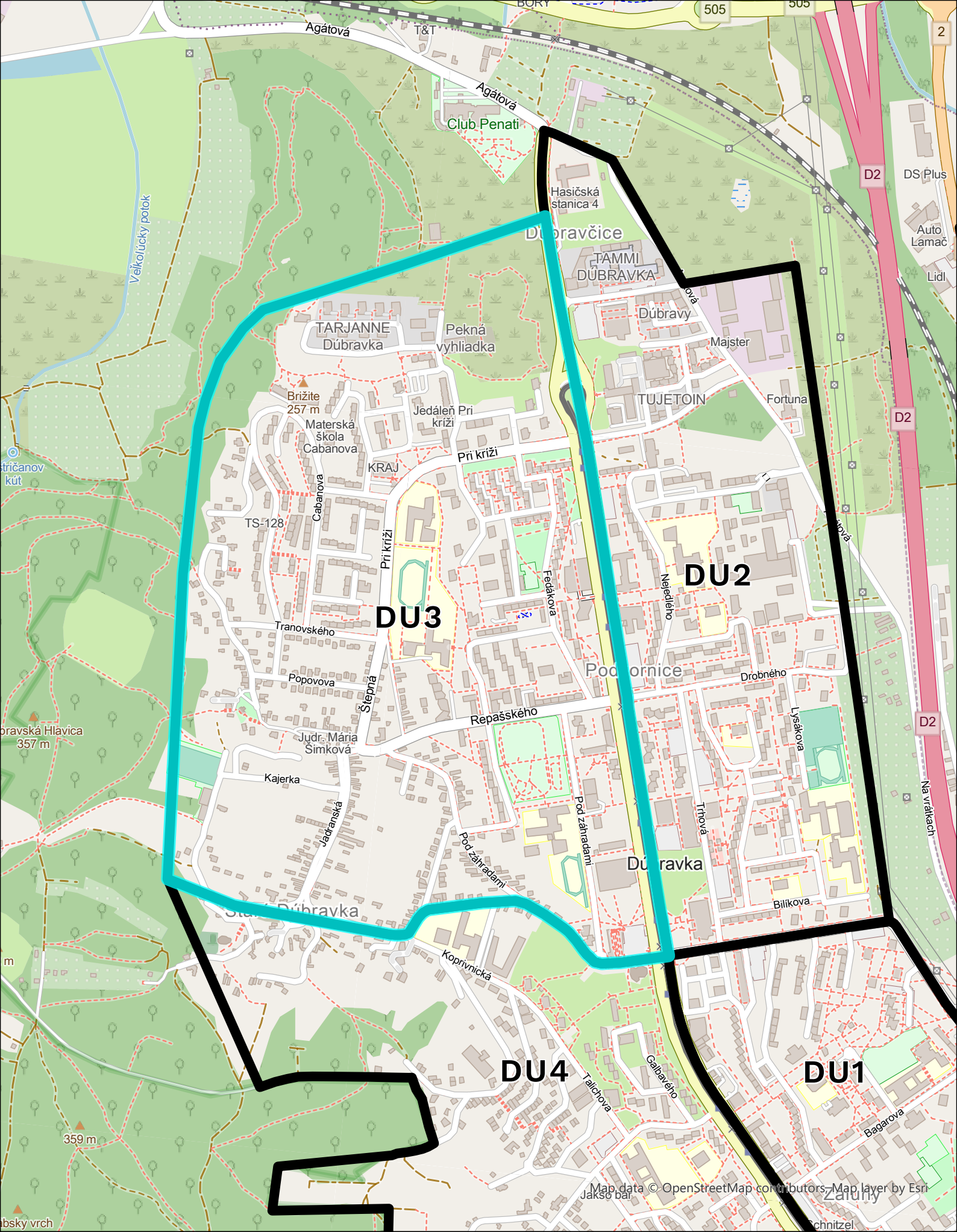


Rezidentská zóna - Dúbravka / DU1  
Mierka: 1:10 000

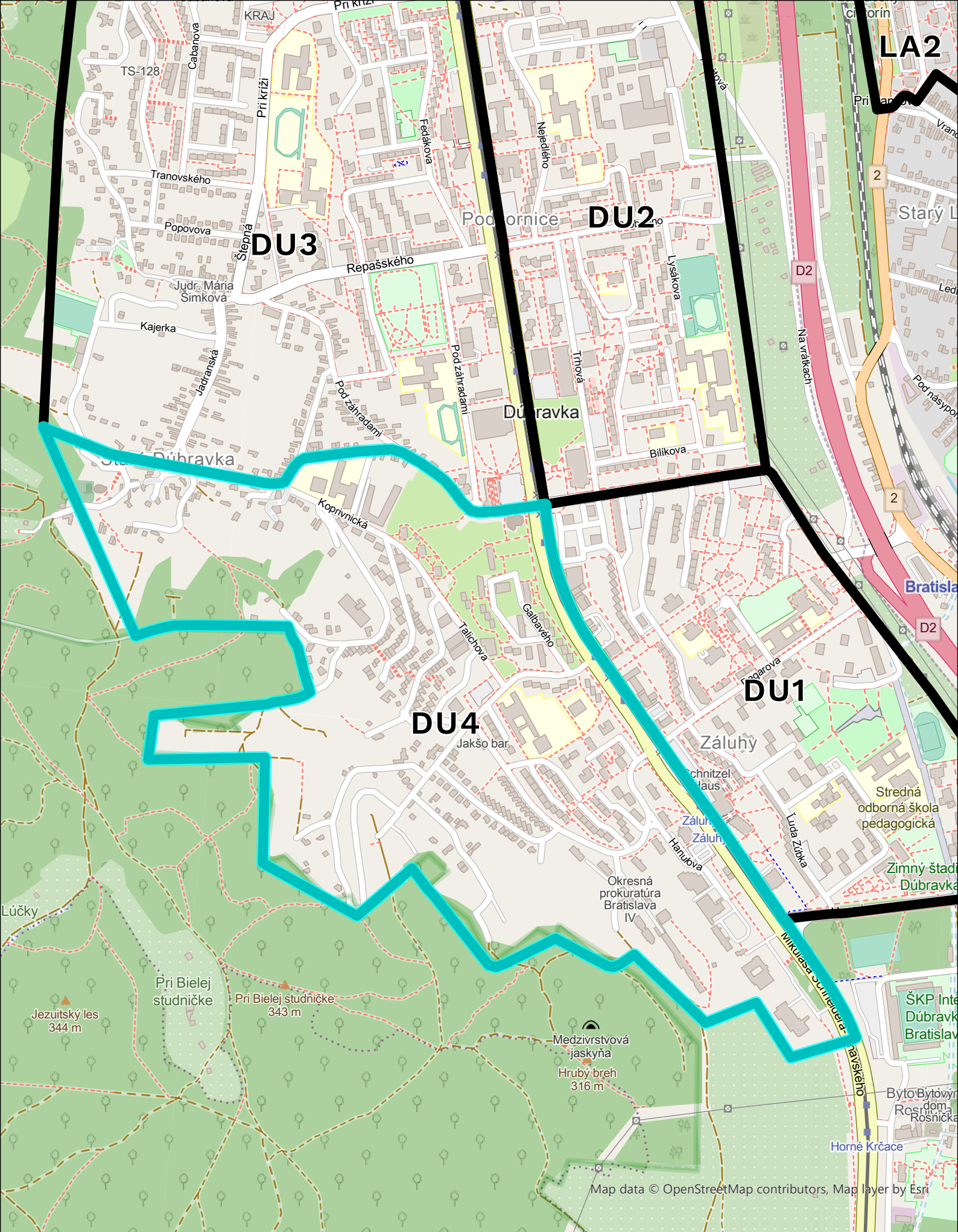


# Rezidentská zóna - Dúbravka / DU2

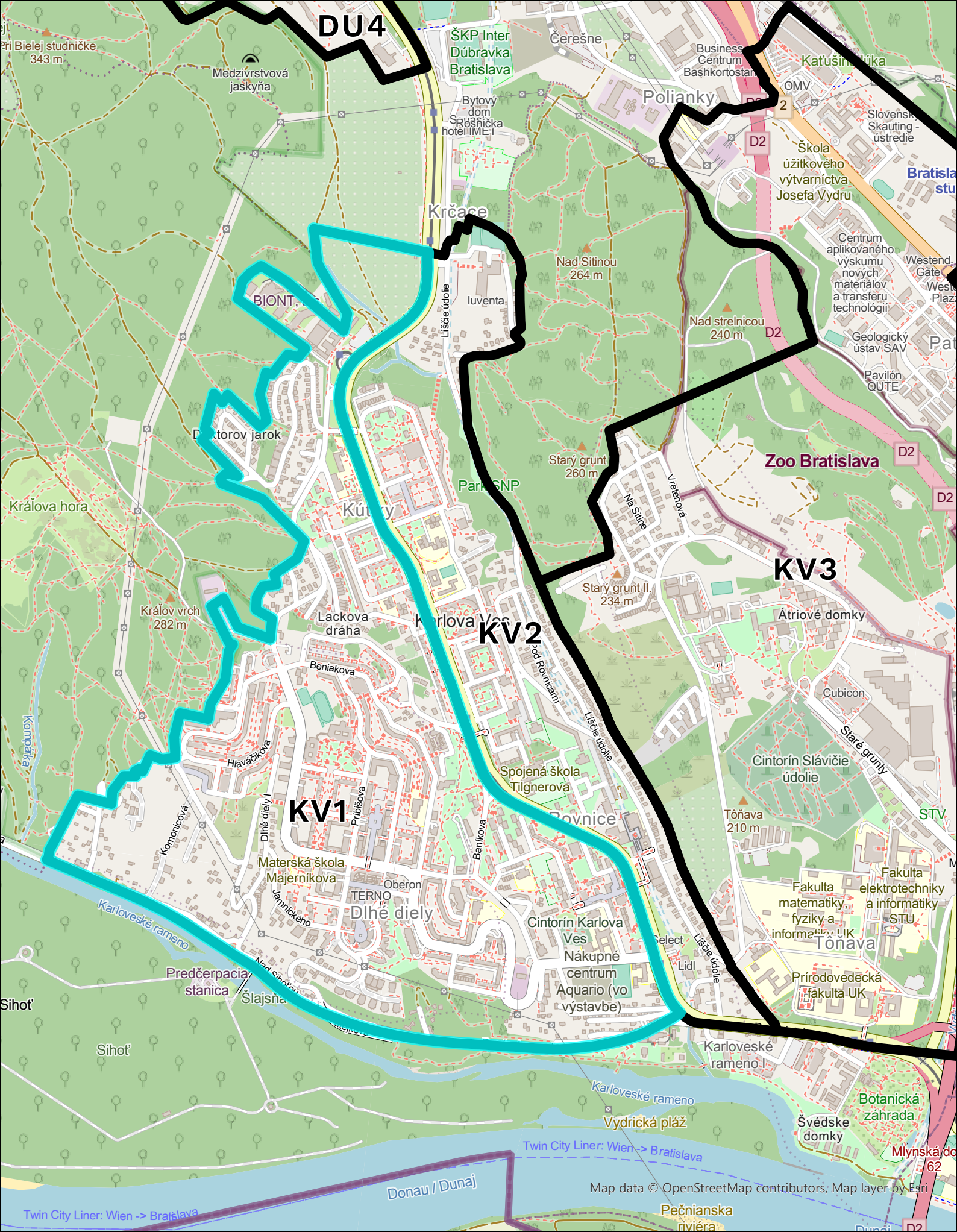
Mierka: 1:10 000



Rezidentská zóna - Dúbravka / DU3  
Mierka: 1:10 000

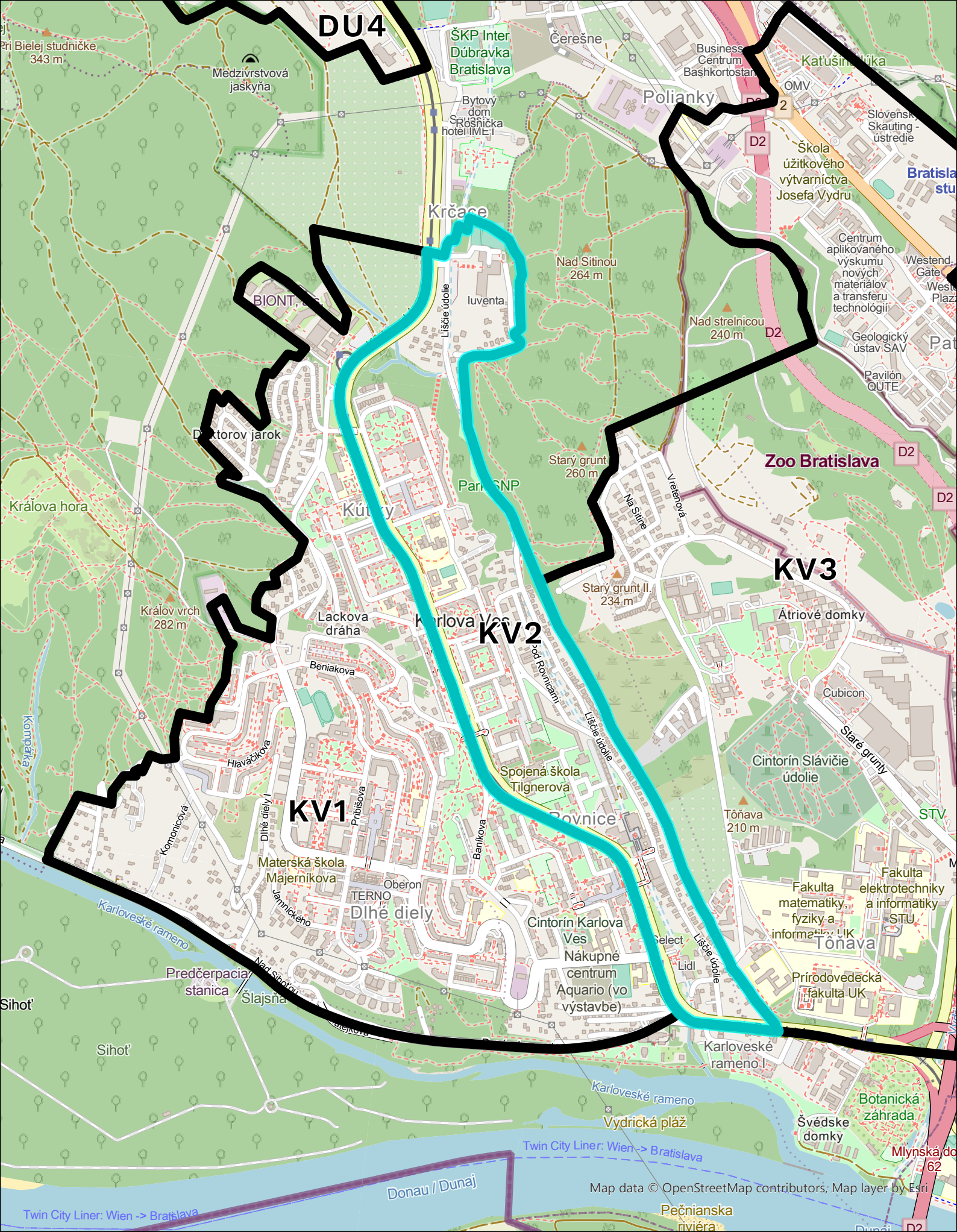


Rezidentská zóna - Dúbravka / DU4  
Mierka: 1:10 000

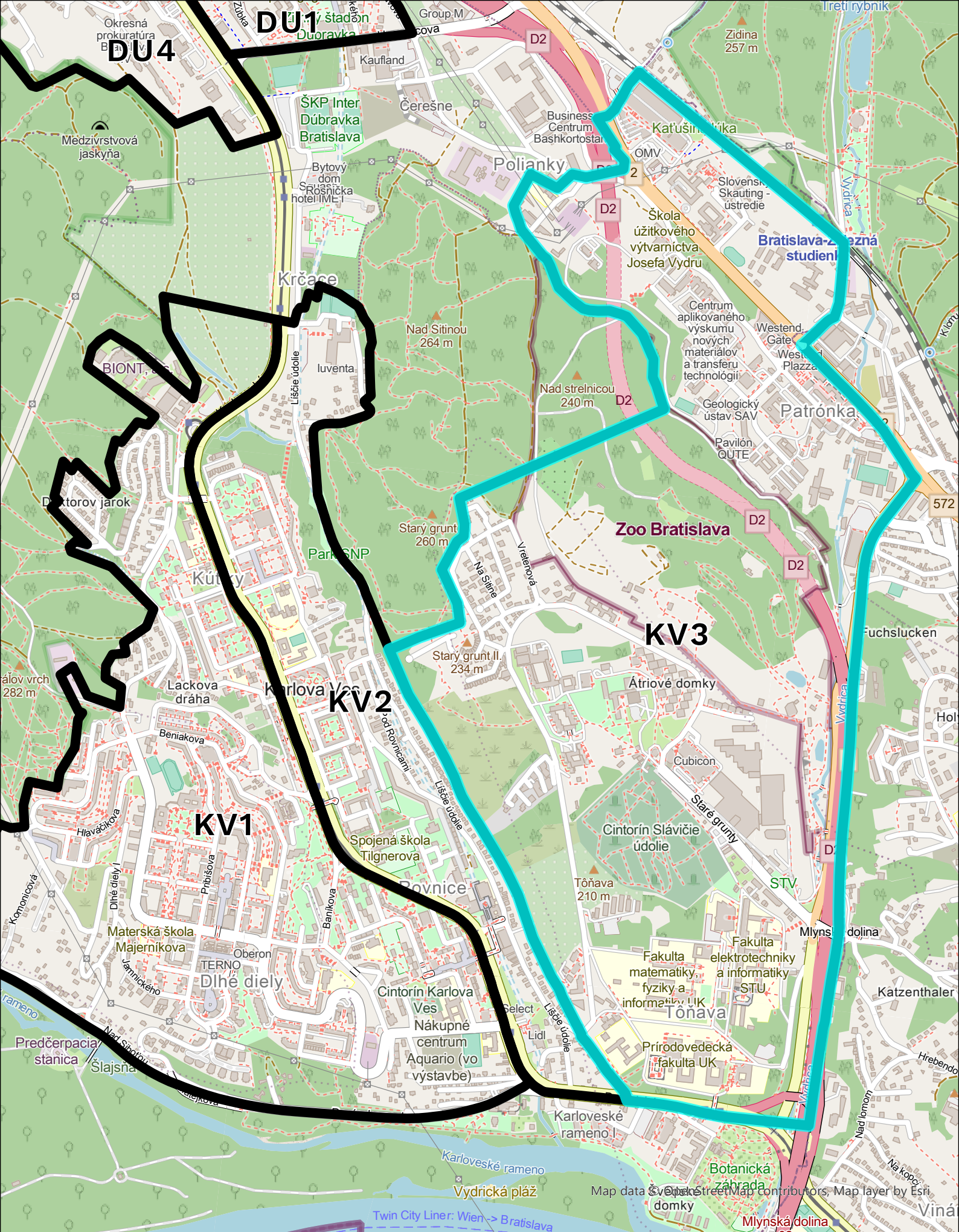


Rezidentská zóna - Karlova Ves / KV1  
 Mierka: 1:15 000

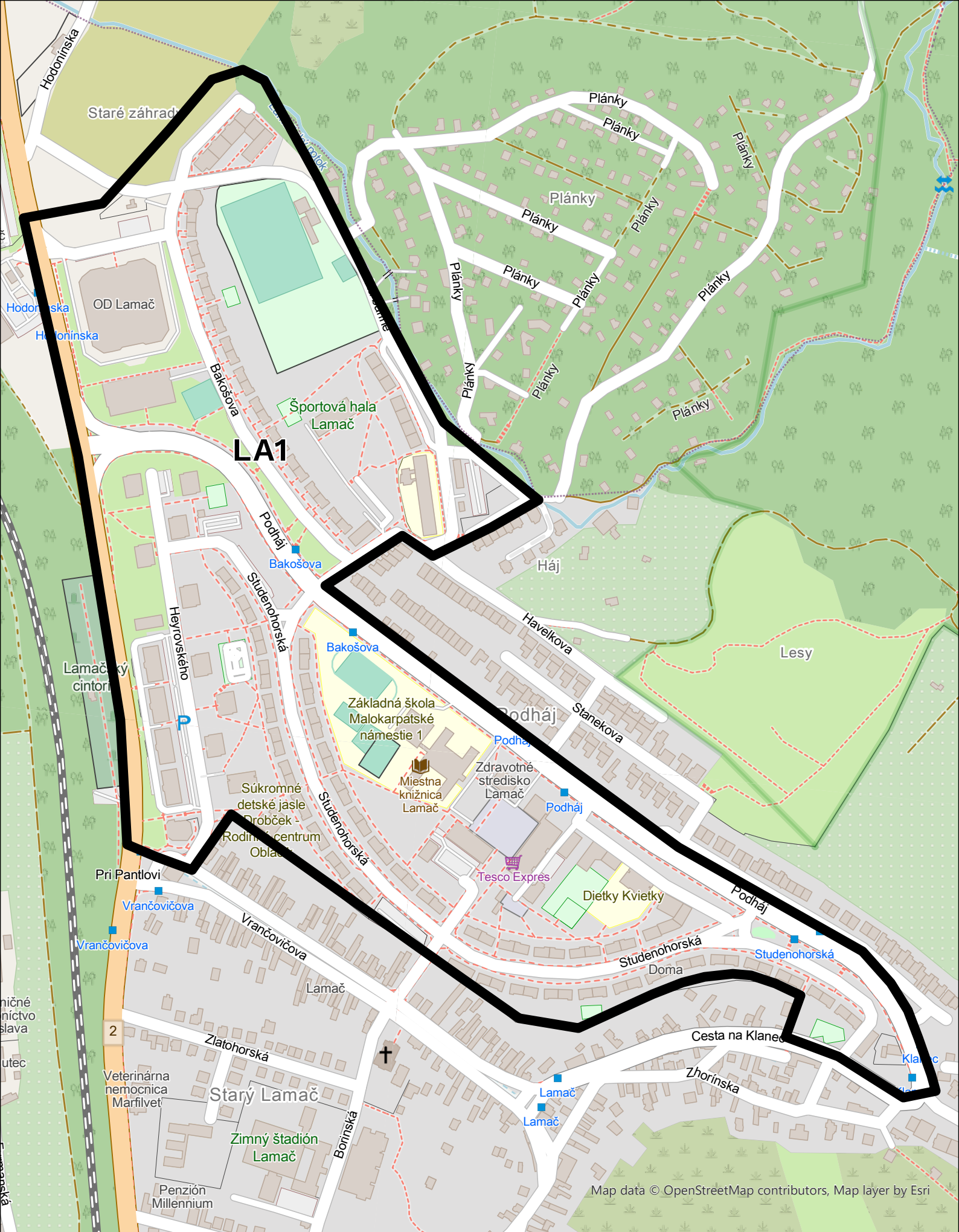




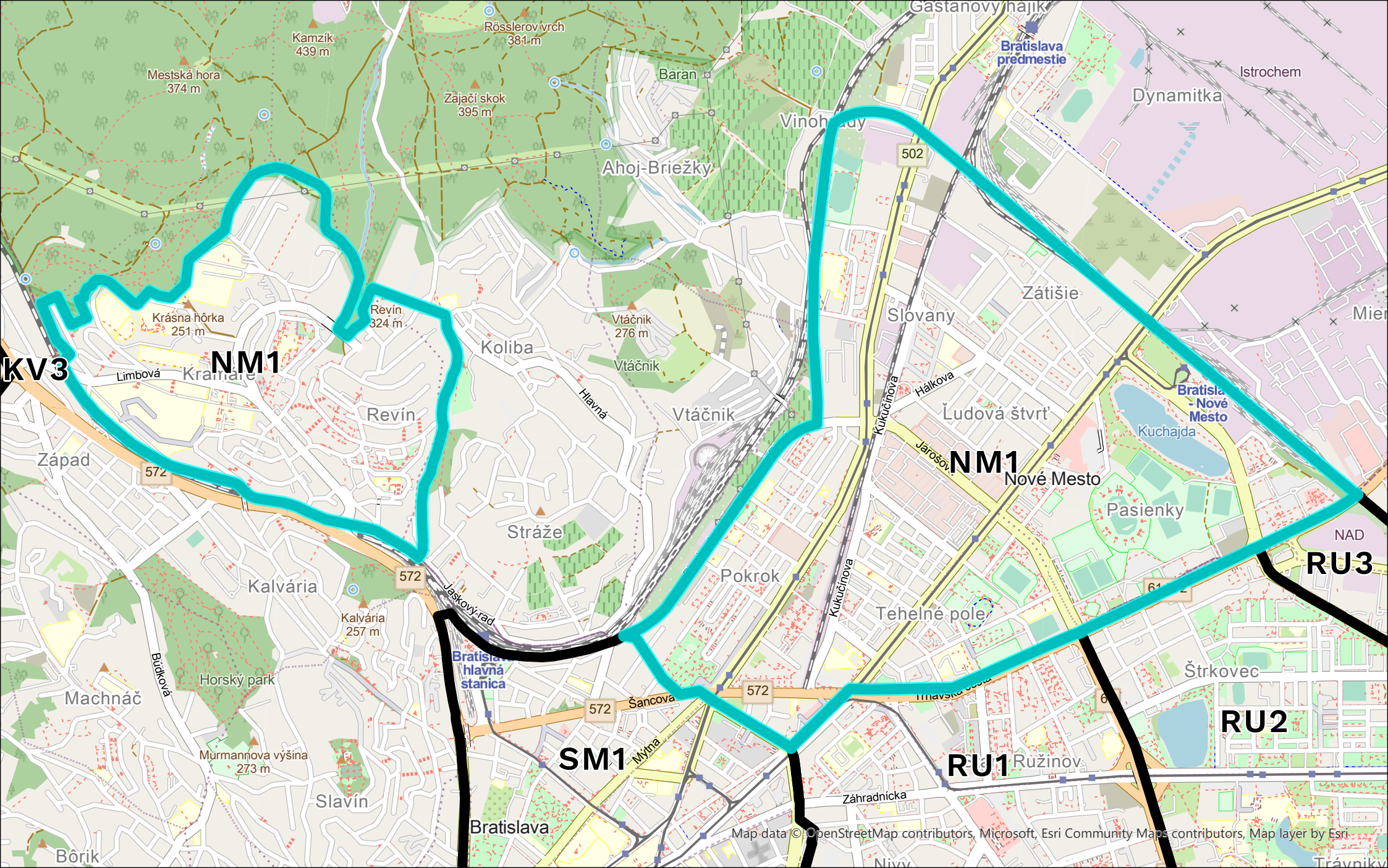
Rezidentská zóna - Karlova Ves / KV2  
 Mierka: 1:15 000



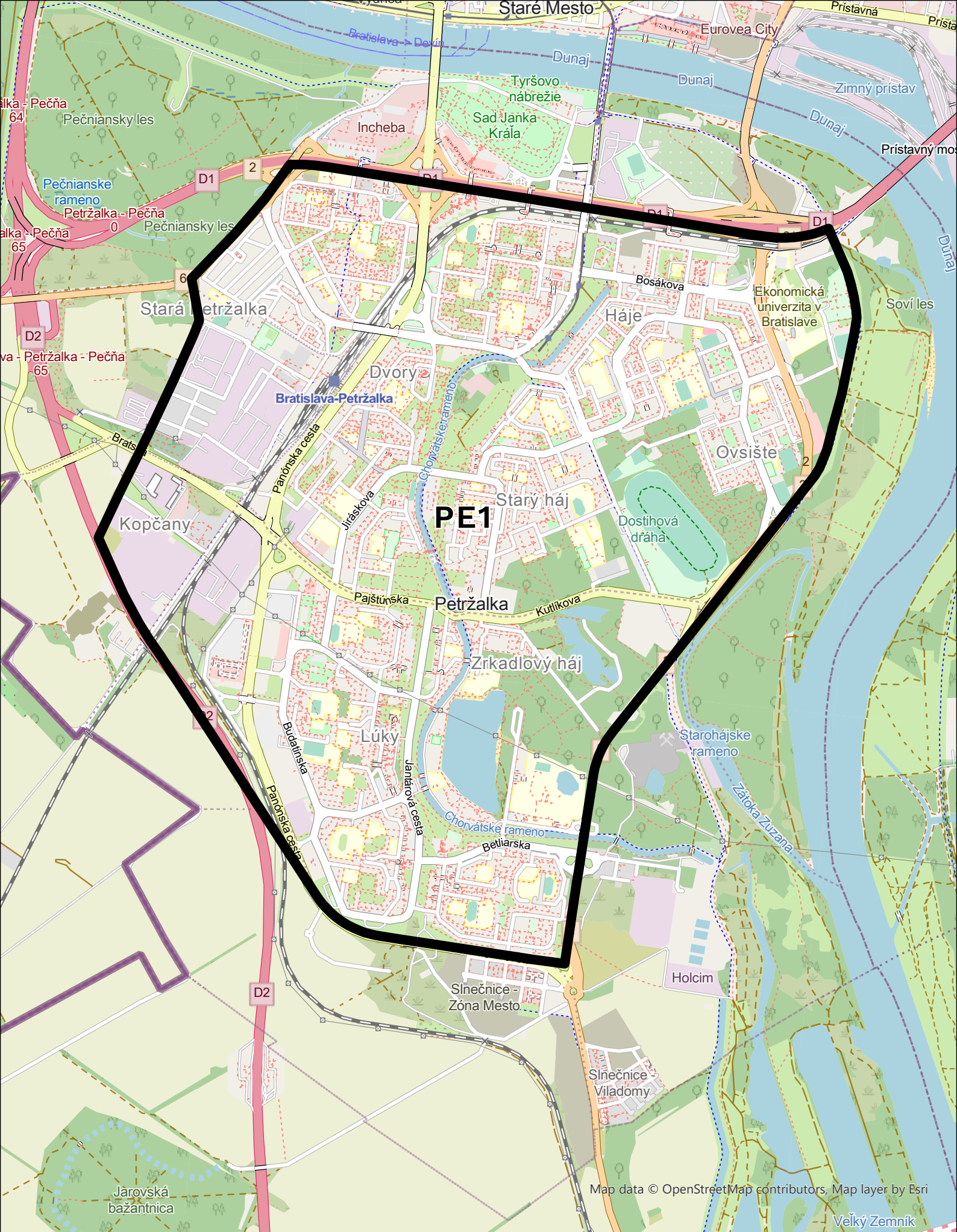
Rezidentská zóna - Karlova Ves / KV3  
Mierka: 1:15 000



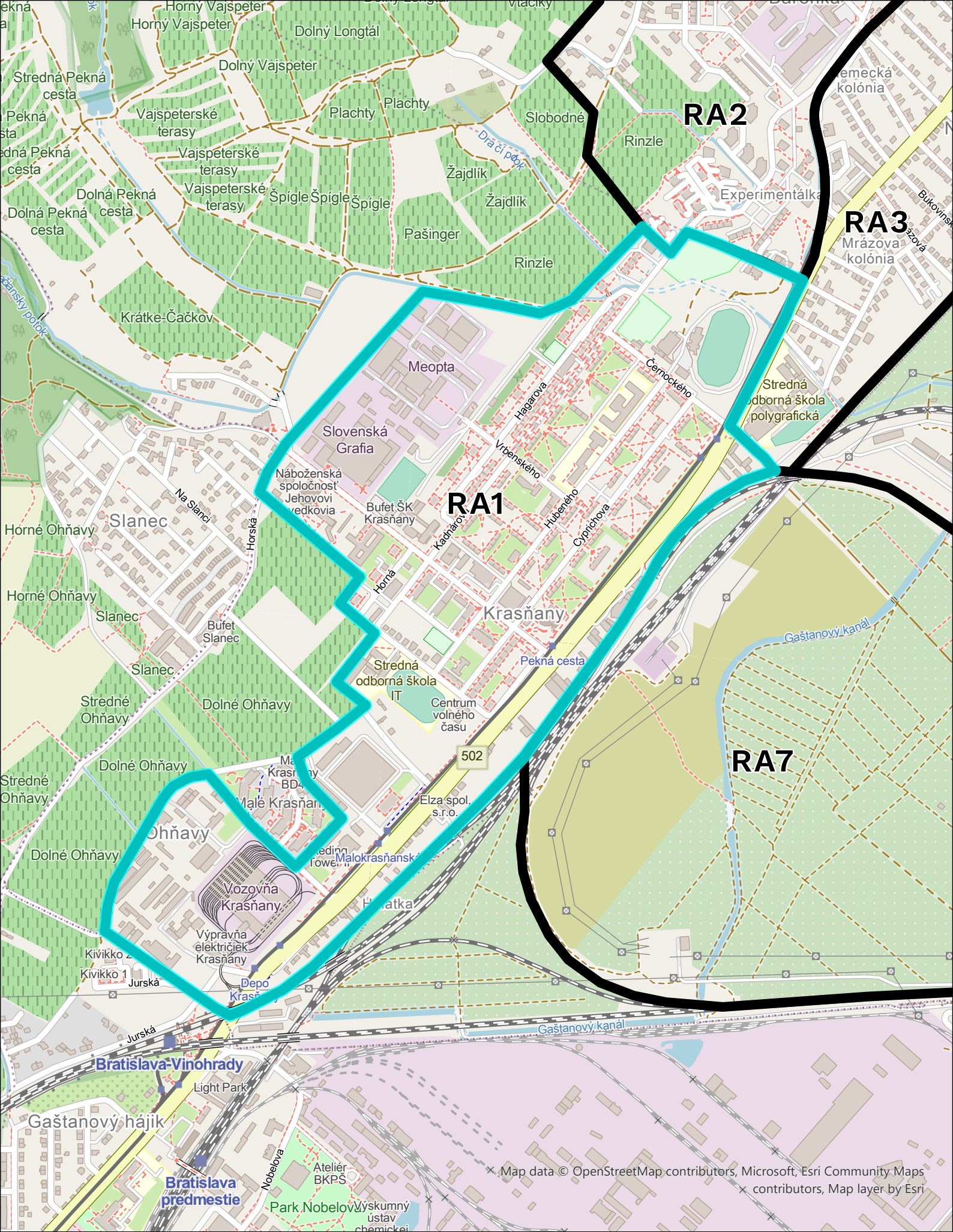
Rezidentská zóna - Lamač / LA1  
Mierka: 1:5 000



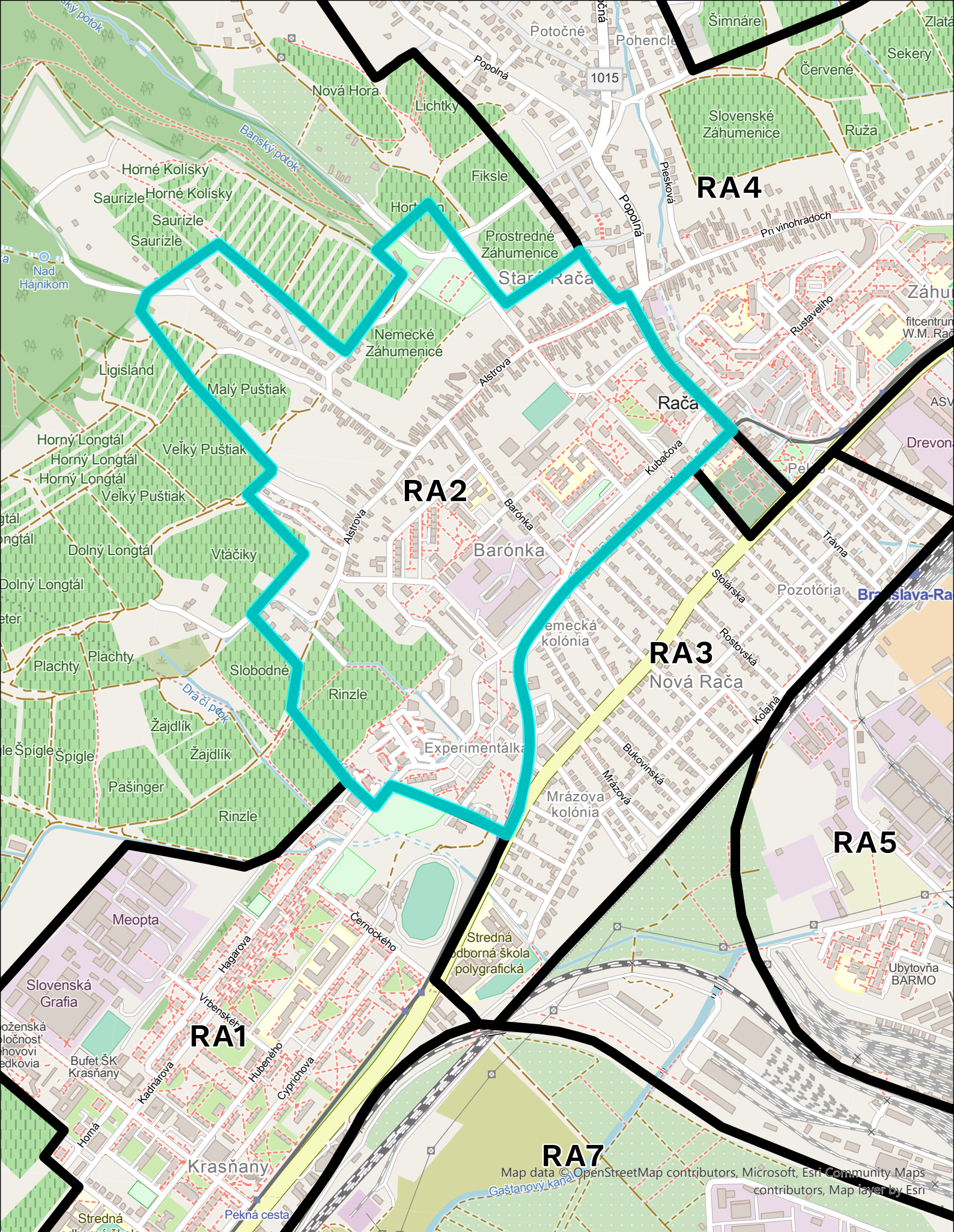
Rezidentská zóna - Nové Mesto / NM1  
Mierka: 1:20 000



Rezidentská zóna - Petržalka / PE1  
Mierka: 1:25 000

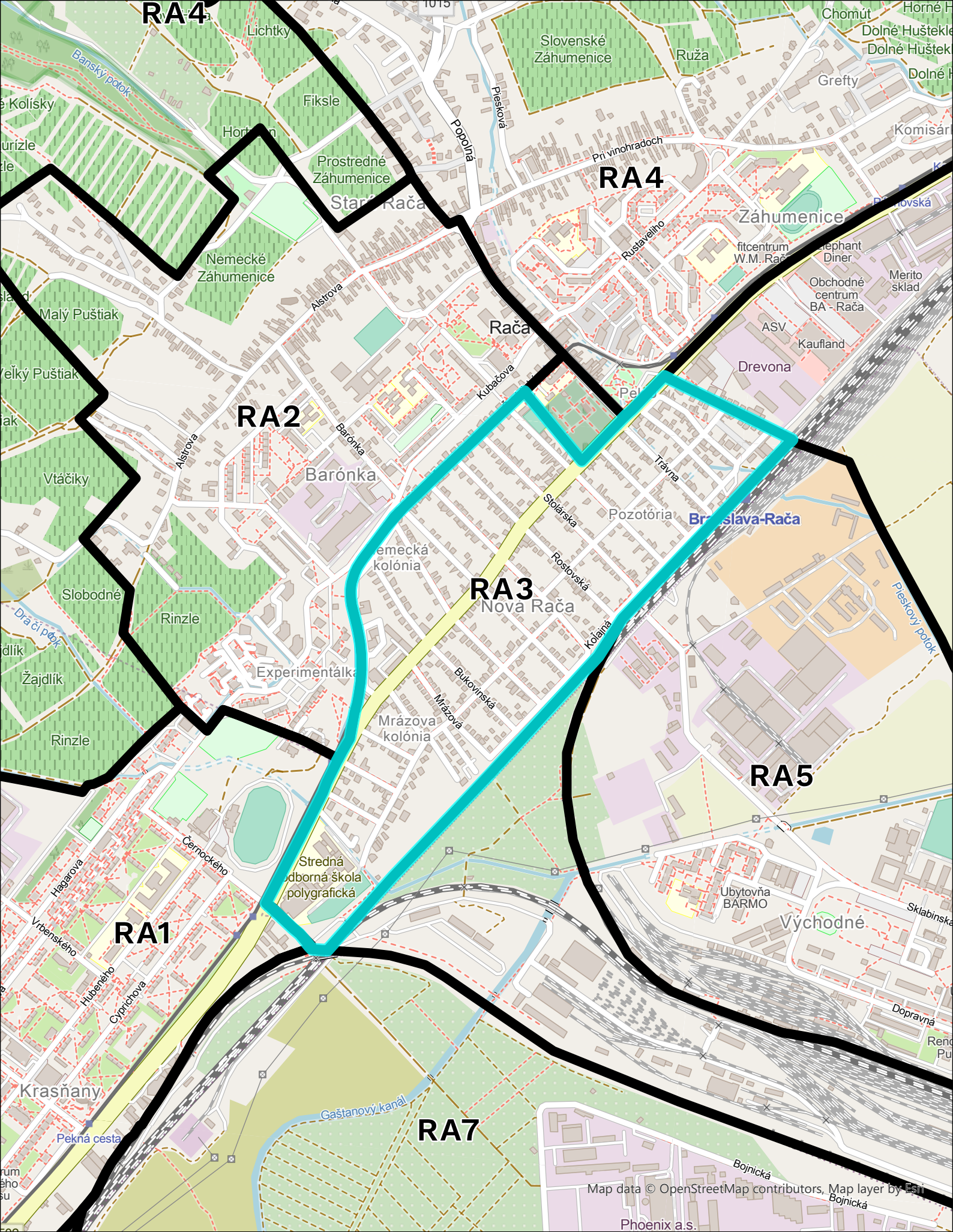


Rezidentská zóna - Rača / RA1  
Mierka: 1:10 000



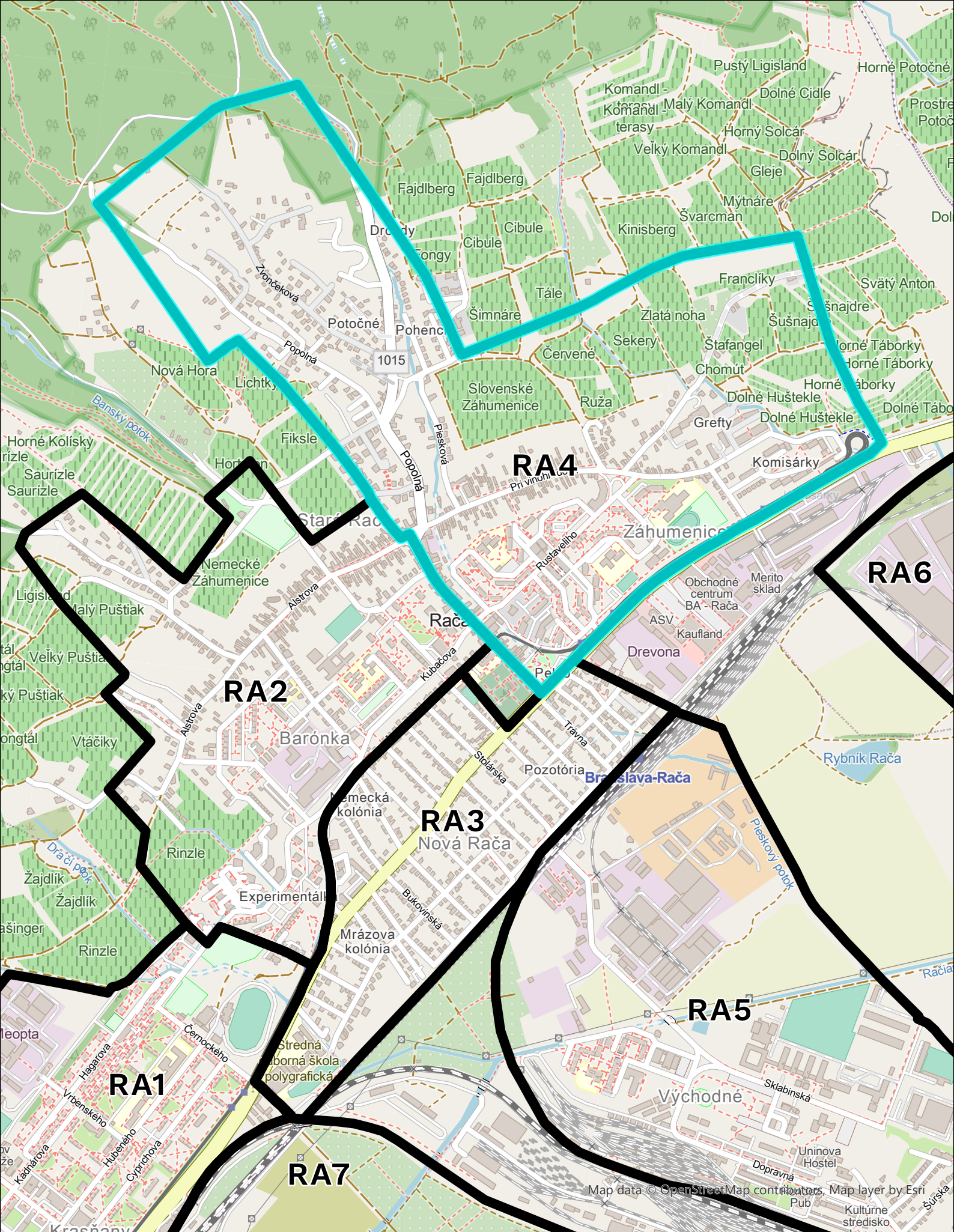
Rezidentská zóna - Rača / RA2  
Mierka: 1:10 000

Map data © OpenStreetMap contributors, Microsoft, Esri Community Maps contributors, Map layer by Esri



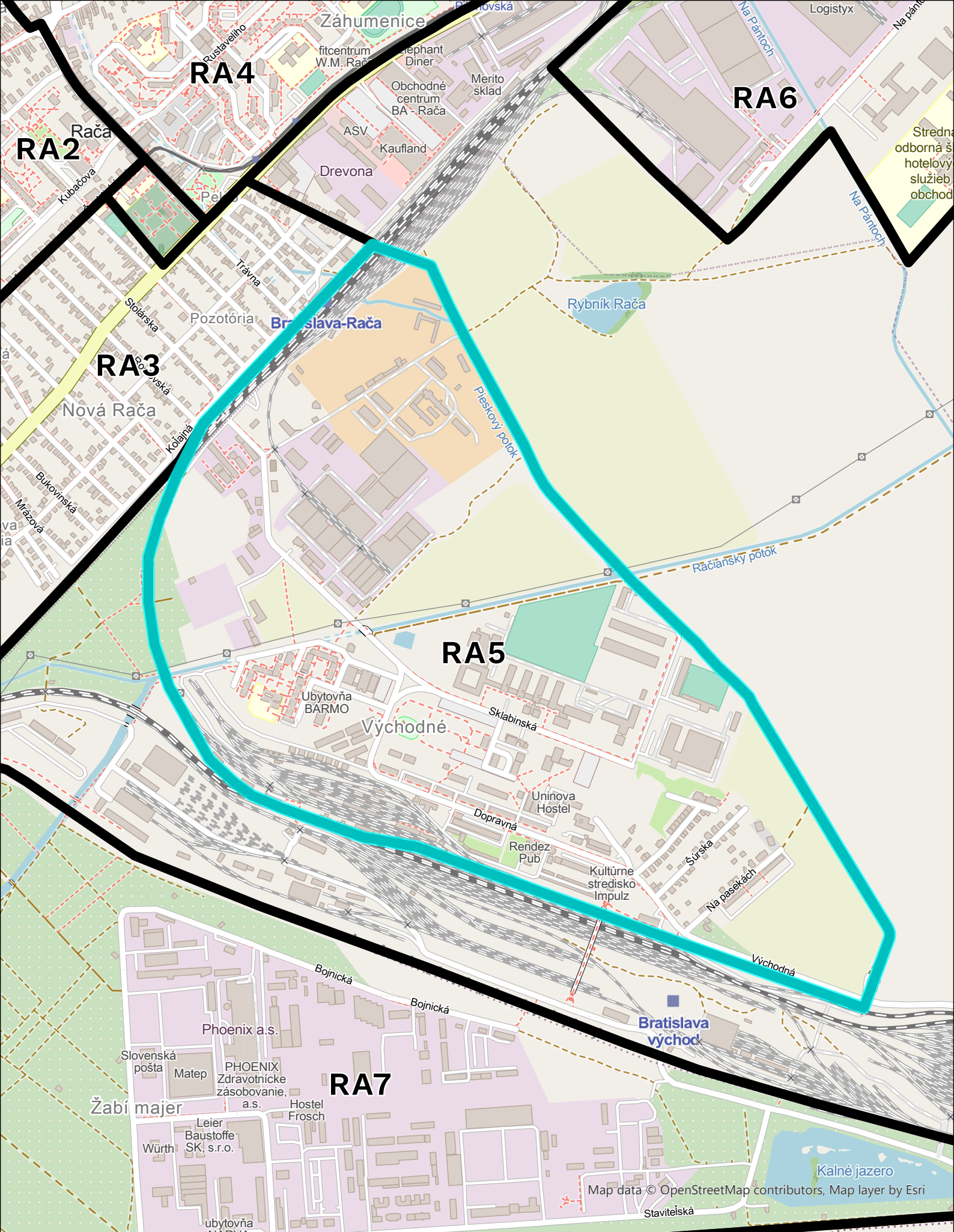
Rezidentská zóna - Rača / RA3  
Mierka: 1:10 000



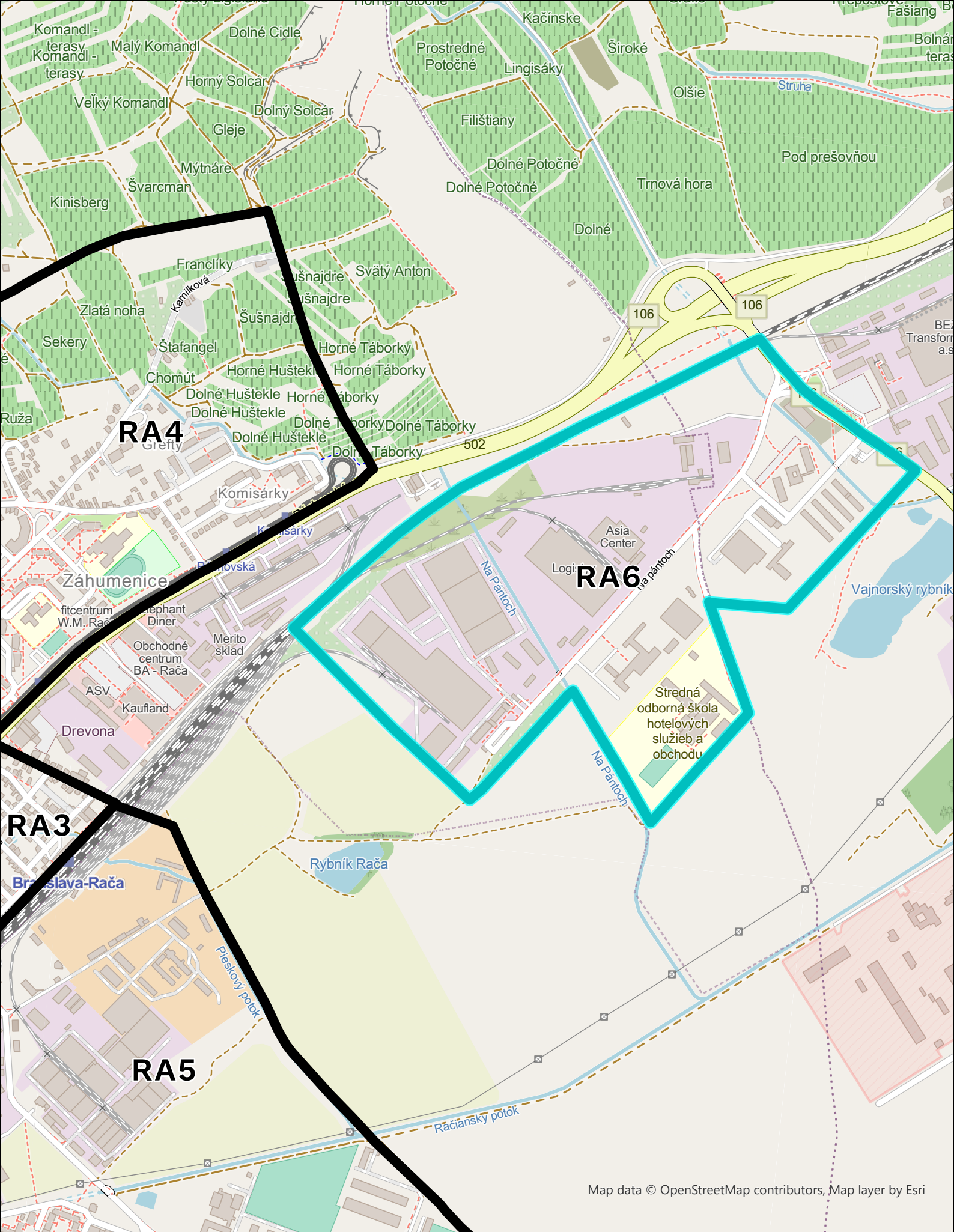


# Rezidentská zóna - Rača / RA4

Mierka: 1:12 500

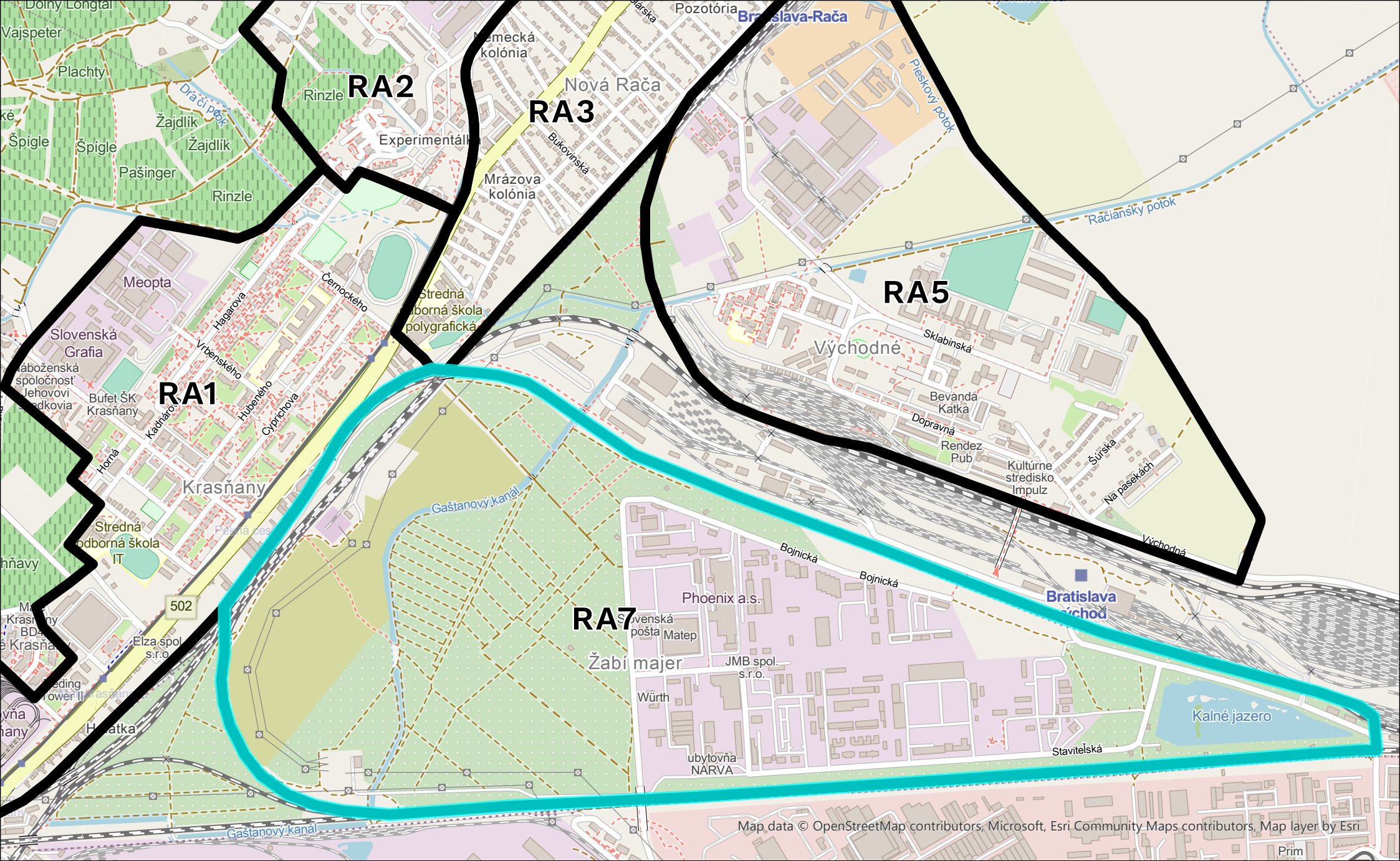


Rezidentská zóna - Rača / RA5  
Mierka: 1:10 000



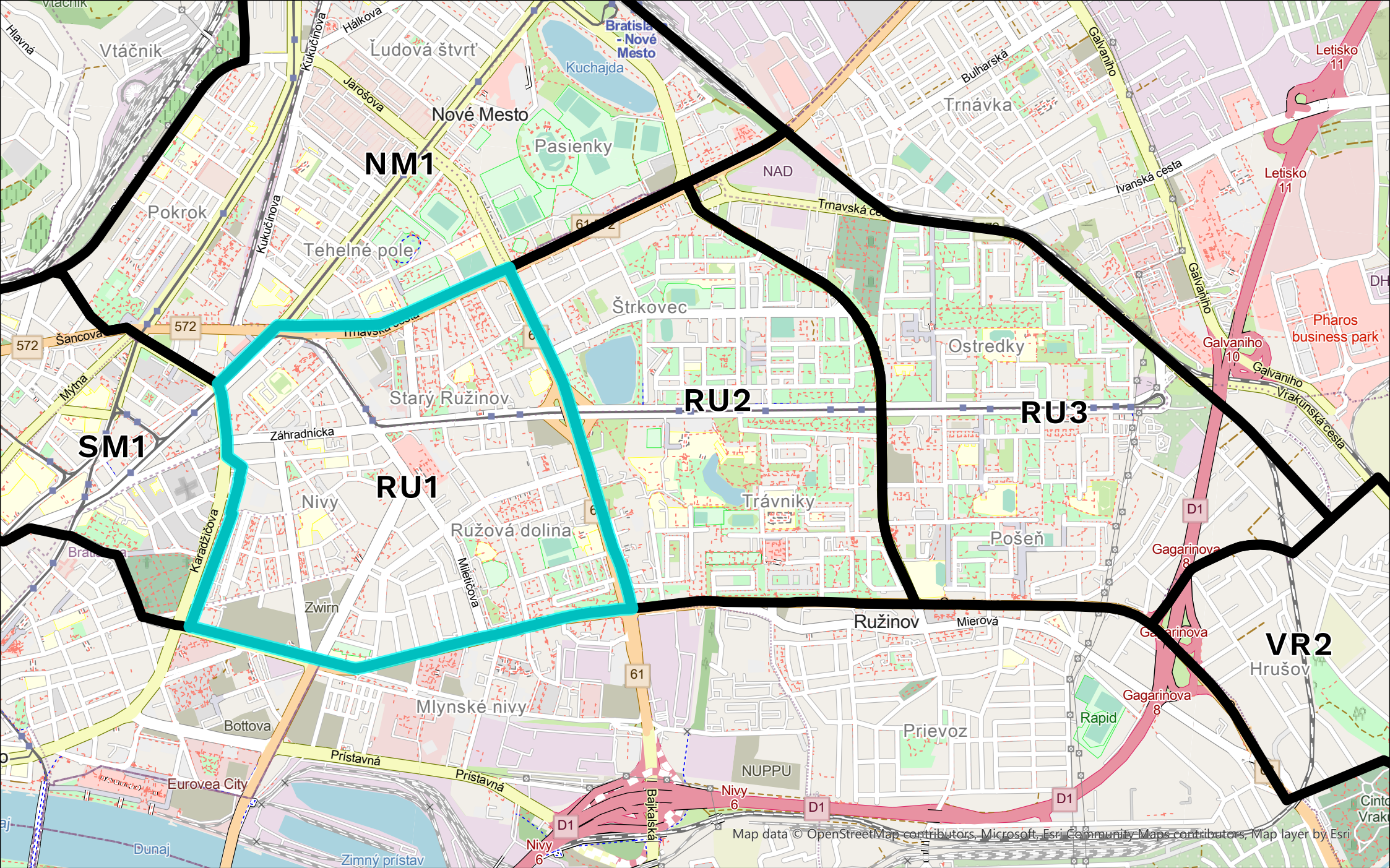
Map data © OpenStreetMap contributors, Map layer by Esri

Rezidentská zóna - Rača / RA6  
Mierka: 1:10 000

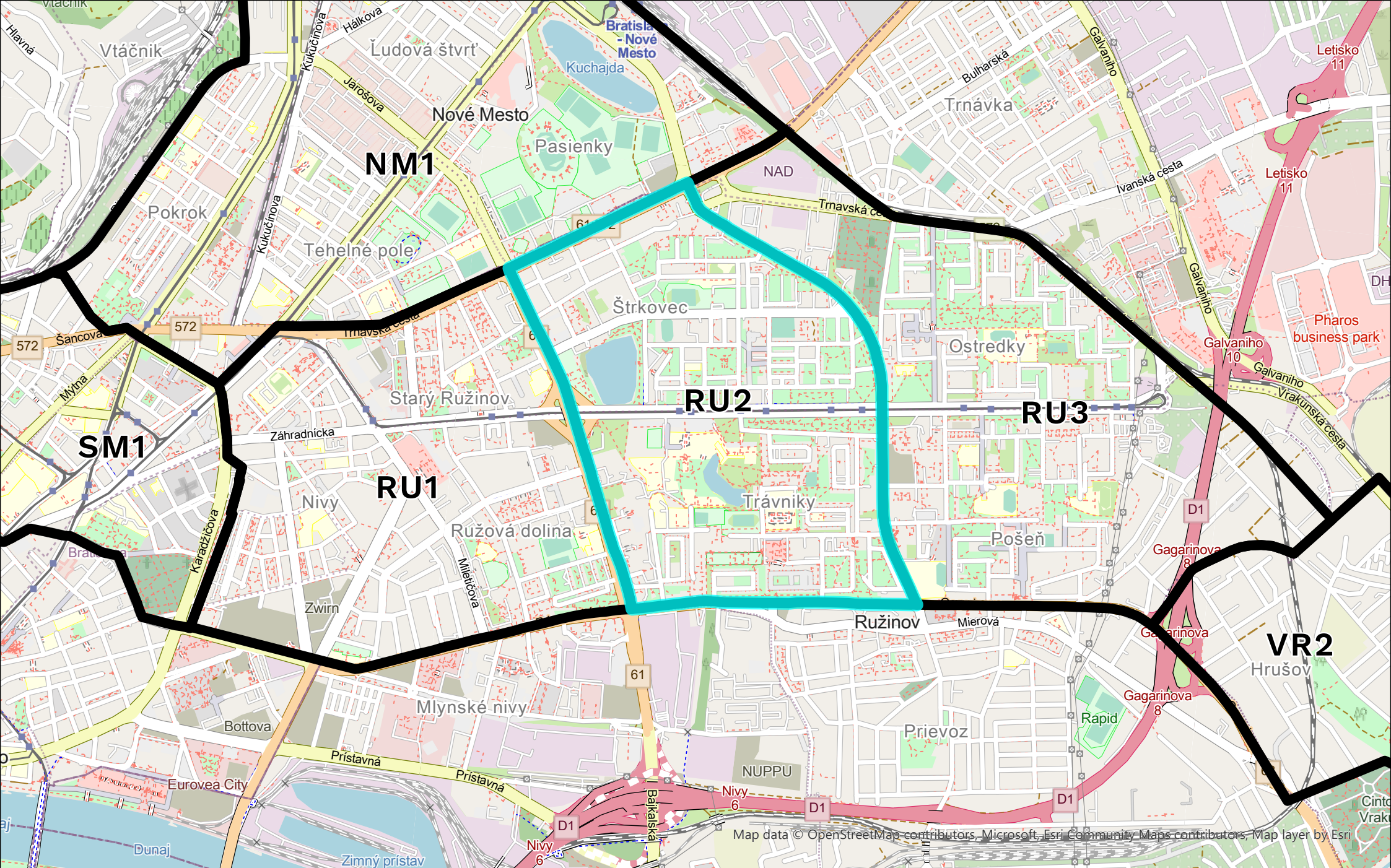


Map data © OpenStreetMap contributors, Microsoft, Esri, Community Maps contributors, Map layer by Esri

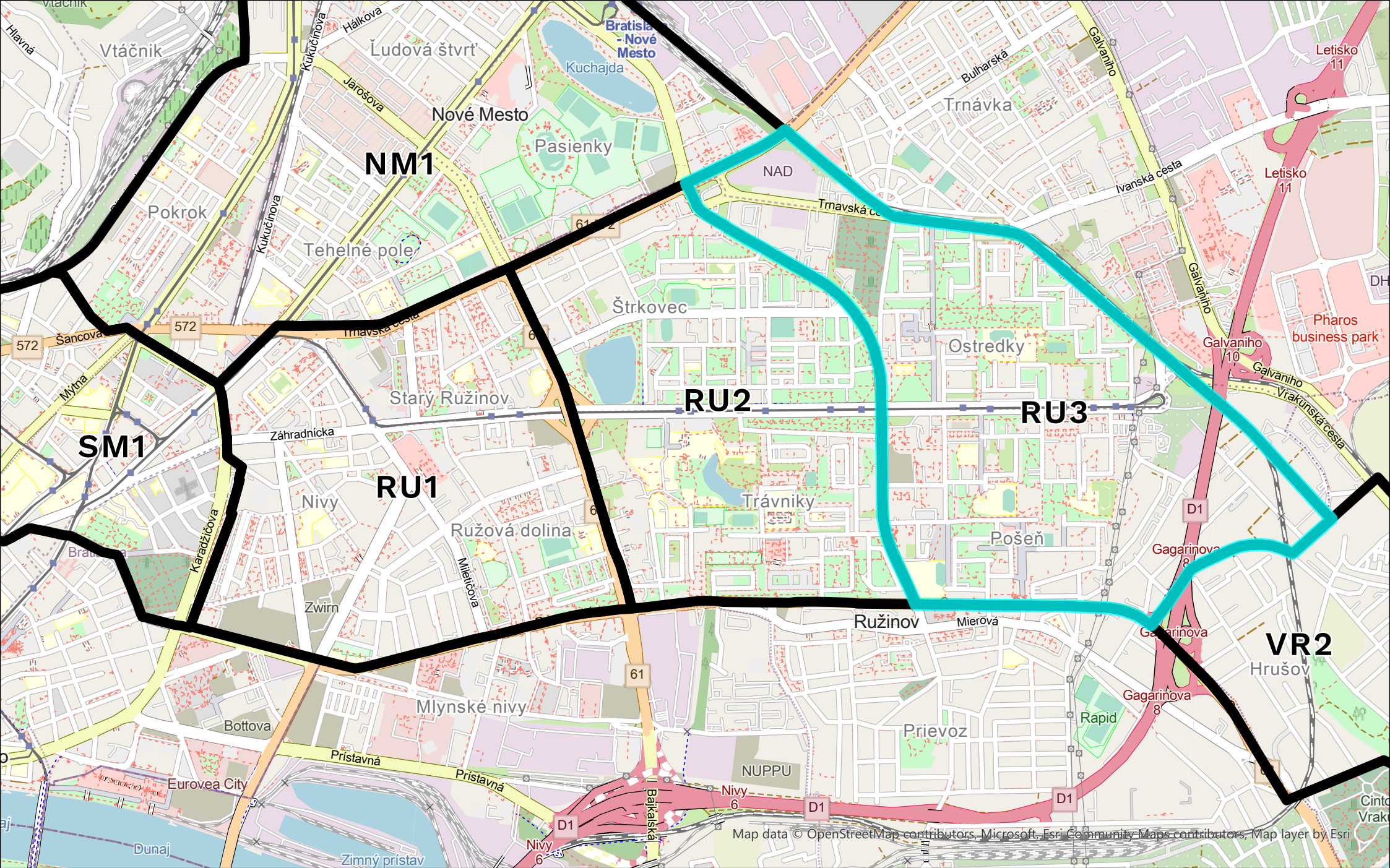
Rezidentská zóna - Rača / RA7  
Mierka: 1:12 500



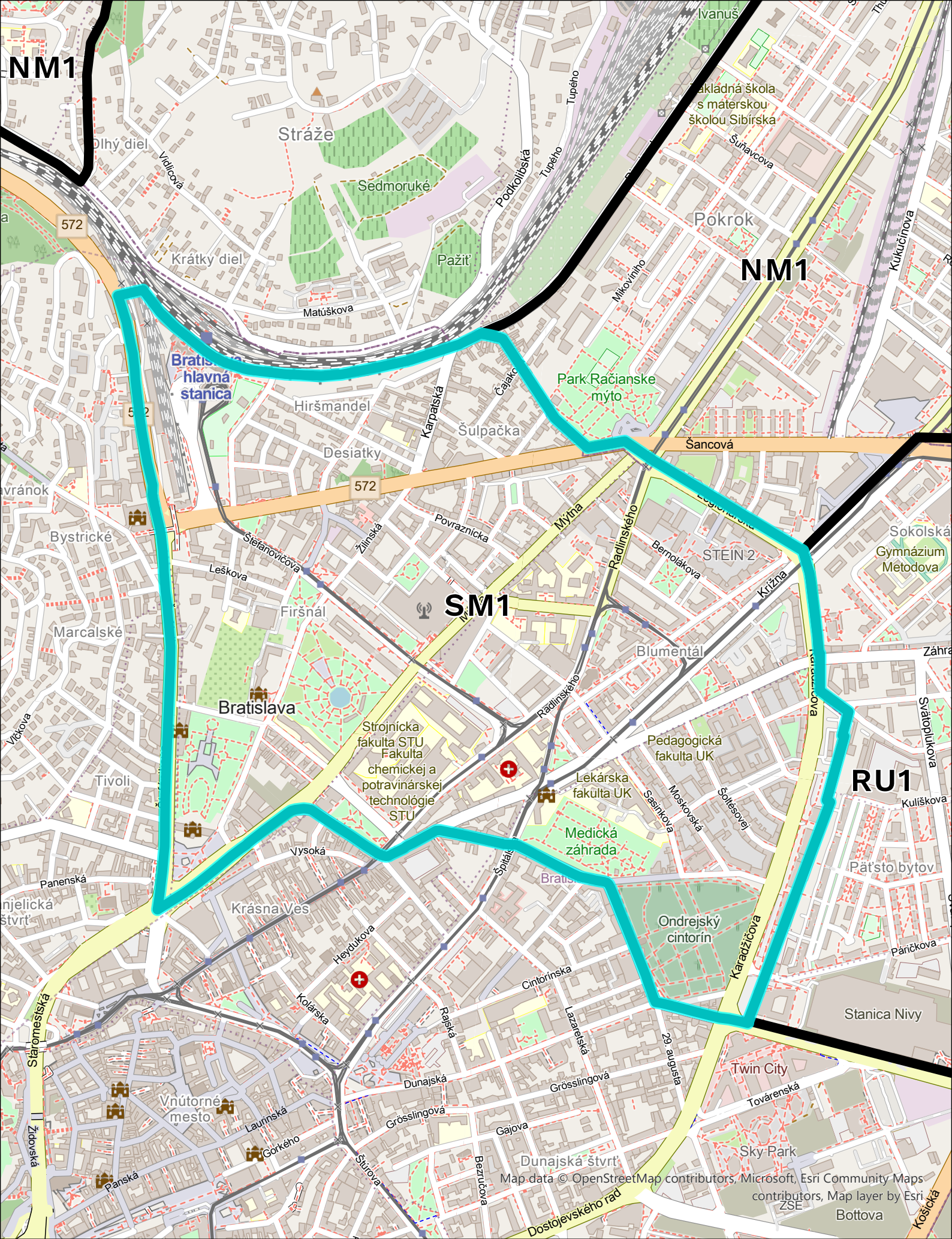
Rezidentská zóna - Ružinov / RU1  
Mierka: 1:20 000



Rezidentská zóna - Ružinov / RU2  
Mierka: 1:20 000

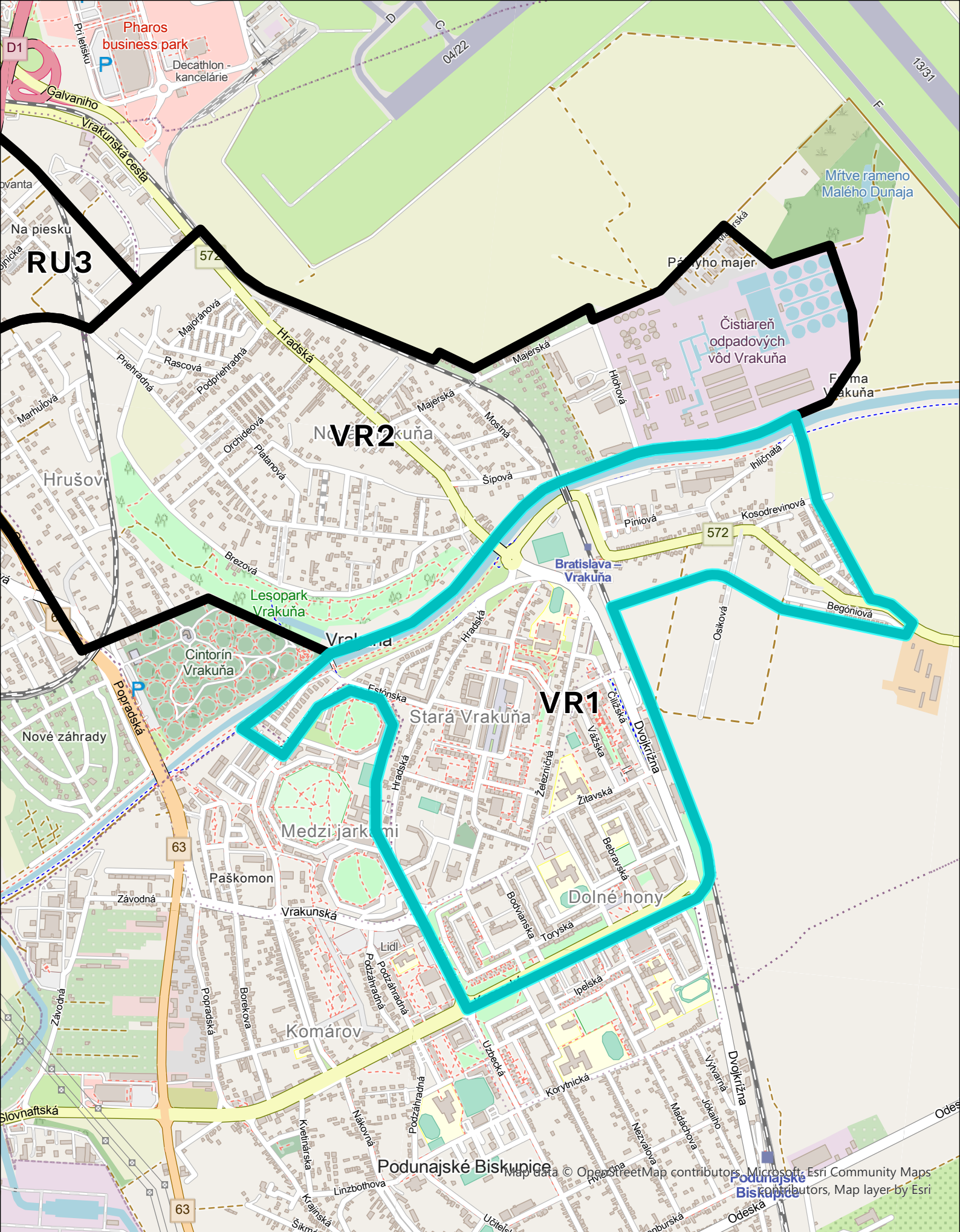


Rezidentská zóna - Ružinov / RU3  
Mierka: 1:20 000



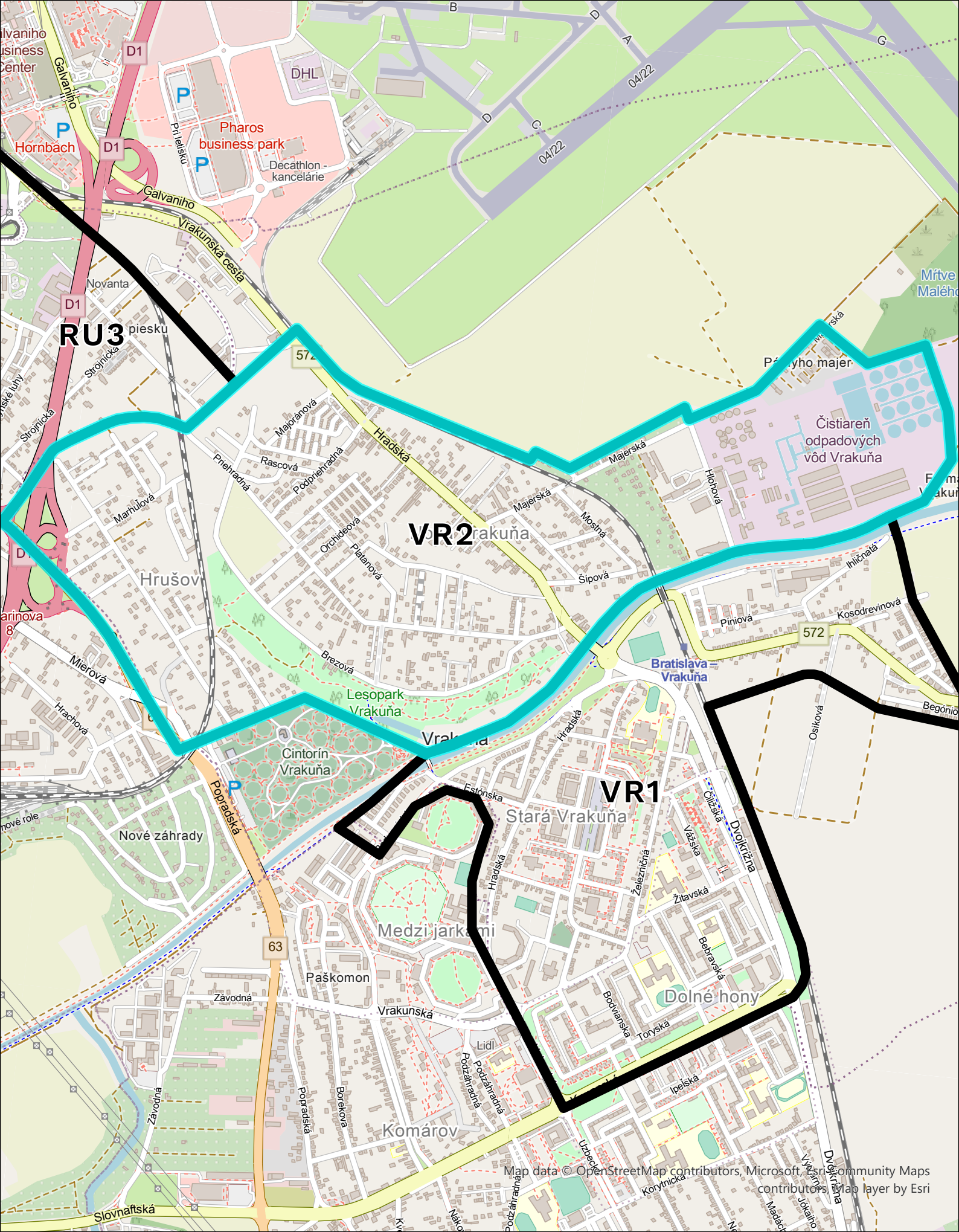
Rezidentská zóna - Staré Mesto / SM1  
Mierka: 1:10 000





# Rezidentská zóna - Vrakuňa / VR1

Mierka: 1:15 000



Map data © OpenStreetMap contributors, Microsoft, Esri, Community Maps contributors, Map layer by Esri

Rezidentská zóna - Vrakuňa / VR2  
Mierka: 1:15 000