Hlavné mesto Slovenskej republiky Bratislava

BRATISLAVA

ÚZEMNÝ PLÁN HLAVNÉHO MESTA SLOVENSKEJ REPUBLIKY BRATISLAVY

ZMENY A DOPLNKY

ZaD 02 4.1. Zásobovanie vodou

Mierka 1:10 000
Rok 2010

Mierka 1 : 10 000

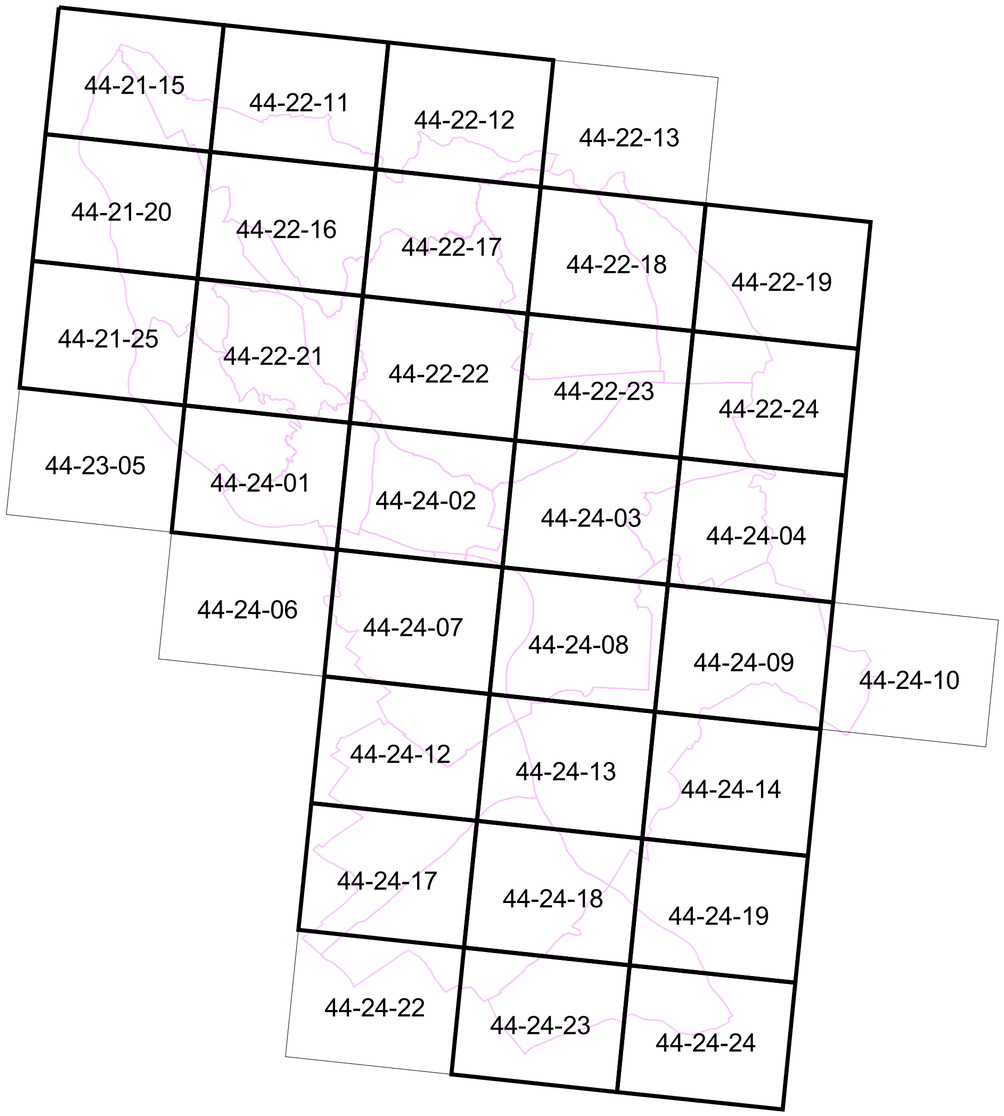

LEGENDA

- Verejné vodárenské zariadenie - stav
- Verejné vodárenské zariadenie - rozostavané
- Verejné vodárenské zariadenie - návrh
- Neverejné vodárenské zariadenie - stav
- Na zrušenie
- Neverejný vodovod - stav
- Verejný vodovod - stav
- Verejný vodovod - návrh

VZ Sihoť - stav
- PHO 1. stupňa
- PHO 2. stupňa

VZ Sedlačkov ostrov - stav
- PHO 1. stupňa
- PHO 2. stupňa - vnútorné
- PHO 2. stupňa - vnútorné so sprísnenými kritériami
- PHO 2. stupňa - vonkajšie

VZ Pečniansky les - stav
- PHO 1. stupňa
- PHO 2. stupňa - vnútroné
- PHO 2. stupňa - vonkajšie

VZ Rusovce - Ostrovné lúčky - Mokraď - stav
- PHO 1. stupňa
- PHO 2. stupňa - vnútorné
- PHO 2. stupňa - vonkajšie

VZ Rusovce - stav
- PHO 1. stupňa
- PHO 2. stupňa - vnútorné
- PHO 2. stupňa - vonkajšie

VZ Čunovo - stav
- PHO 1. stupňa
- PHO 2.stupňa - vnútorné
- VZ Podunajské Biskupice - mimo prevádzky

Poznámka - zmeny zariadení verejného dopravného vybavenia a funkčného využitia územia na iné funkcie ako verejné technické vybavenie sú v grafike ZaD 02 vyznačené sivou, modrou a odtieňmi zelenej farby.

Legenda ZaD 02 ÚPN hl. m. SR Bratislavy

- vypustenie z ÚPN
- V-Z... označenie zmeny v grafike výkresu (popis v priloženej tabuľke)

ZaD 02 4.1. Zásobovanie vodou

ZaD 02			
4.1 Zásobovanie vodou			
Zmena č.	**Mestská časť**	**Mapový list**	**Zmeny a doplnky**
V – Z1	D.N.Ves, Lamač	44-22-16	Zrušenie úseku neverejného vodovodu v lokalite Lamačská brána.
V – Z2	D.N.Ves, Lamač Dúbravka	44-22-16, 44-22-21	Zmena trasy a dimenzie navrhovaného vodovodu DN 200 na DN 300 v lokalite Lamačská brána.
V – Z3	D.N.Ves, Lamač	44-22-16, 44-22-21	Preložka neverejného vodovodu DN 400 v lokalite Lamačská brána.
V – Z4	Dúbravka, Lamač	44-22-16, 44-22-21	Vodovod DN 400 Agátová ul.
V – Z5	D.N.Ves	44-22-16, 44-22-20	Zmena dimenzie navrhovaných vodovodov z DN 300 a 400 na DN 400 a 600.
V – Z6	Záhorská Bystrica	44-22-16	Vodovody DN 200 a DN 300, vypustenie návrhu a ponechanie existujúcej trasy.
V – Z7	Nové Mesto	44-22-22	Výtlačné potrubie a vodojem, zmena trasy a polohy VDJ v lokalite Amfiteáter – Podhorský pás.
V – Z8	Nové Mesto	44-22-22	VDJ Koliba, potvrdenie existujúceho stavu v rozsahu pôvodného návrhu.
V – Z9	Vajnory	44-22-18	Rekonštrukcia a preložka vodovodu DN 400 na DN 600 a zásobné potrubie DN 500 Rača-Grinava.
V – Z10	Vajnory	44-22-18, 44-22-23	PRELOŽKA VODOVODU DN 400, RYBNIČNÁ UL.
V – Z11	Vajnory	44-22-19	VODOVOD DN 400, SEVERNÝ OBCHVAT VAJNOR.
V – Z12	Staré Mesto	44-24-02	Úprava hraníc areálu VDJ Bôrik.
V – Z13	Staré Mesto	44-24-02	Preložka vodovodov 2xDN 800, Nábr. L. Svobodu.
V – Z14	Staré Mesto	44-24-02	Zmena trasy a dimenzie vodovodu DN 200 na DN 300 v zóne Chalupkova.
V – Z15	Ružinov	44-24-03, 44-24-08	Zmena trasy vodovodu DN 300, Slovnaftská ul.
V – Z16	Ružinov	44-24-08	Vypustenie návrhu vodovodu DN 200, Čierny les.
V – Z17	Ružinov	44-24-08	Preložka neverejných vodovodov DN 800 a DN 600, Čierny les.
V – Z18	Ružinov	44-24-08	Zmena hraníc zdroja úžitkovej vody Istrochem a preložka neverejných vodovodov DN 800 a DN 600, Vlčie hrdlo.
V – Z19	Ružinov	44-24-03	Preložka vodovodov DN 1200, 800, Vrakunská cesta.
V – Z20	Ružinov	44-24-03	Zmena trasy navrhovaného vodovodu DN 200, Letisko-západ a doplnenie vodovodu DN 300.
V – Z21	Vrakuňa, Ružinov	44-24-03	Zrušenie výtlačných potrubí DN 450 a 400 Istrochem.
V – Z22	Petržalka	44-24-12	Zmena trás a dimenzií vodovodov Janíkov dvor.
V – Z23	Petržalka	44-24-12	Vodovod DN 400 Betliarska-Panónska.
V – Z24	Čunovo, Rusovce	44-24-13, 44-24-18 44-24-19	Zmena PHO 2.stupňa vodného zdroja Rusovce - Ostrovné lúčky -Mokraď.
V – Z25	Jarovce	44-24-12, 44-24-17	Zmena polohy vodojemu Jarovce.
V – Z26	Rusovce	44-24-18	Vodovod DN 150, vypustenie návrhu.
V – Z27	Čunovo	44-24-23, 44-24-24	Vodovod DN 200, vypustenie návrhu.

Sekcia: 44-21-15

Mierka 1 : 10000

ZaD 02 4.1. Zásobovanie vodou

Sekcia: 44-22-11

Mierka 1 : 10000

ZaD 02 4.1. Zásobovanie vodou

Sekcia: 44-22-12

Mierka 1 : 10000

ZaD 02 4.1. Zásobovanie vodou

ZaD 02 4.1. Zásobovanie vodou

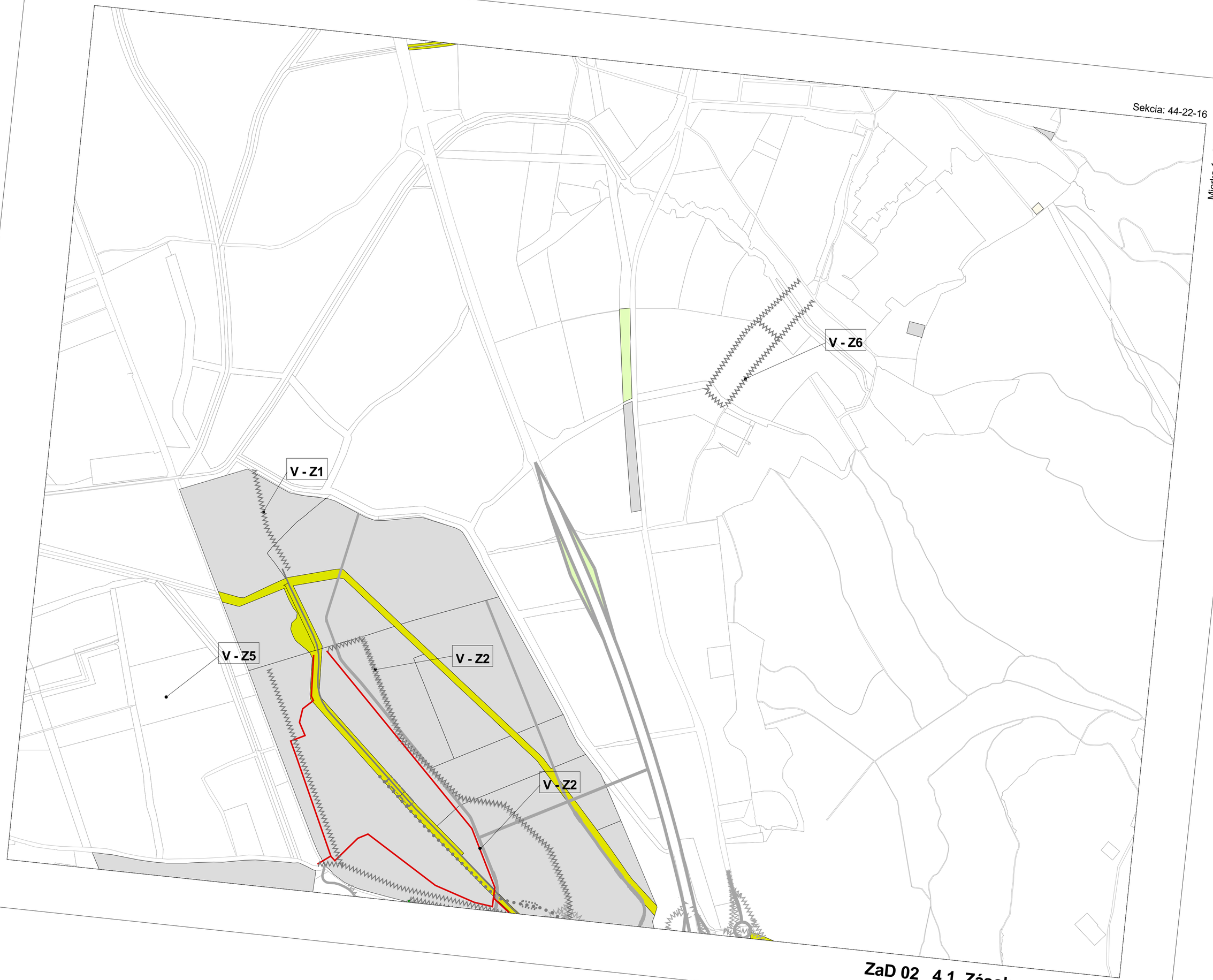

ZaD 02 4.1. Zásobovanie vodou

ZaD 02 4.1. Zásobovanie vodou

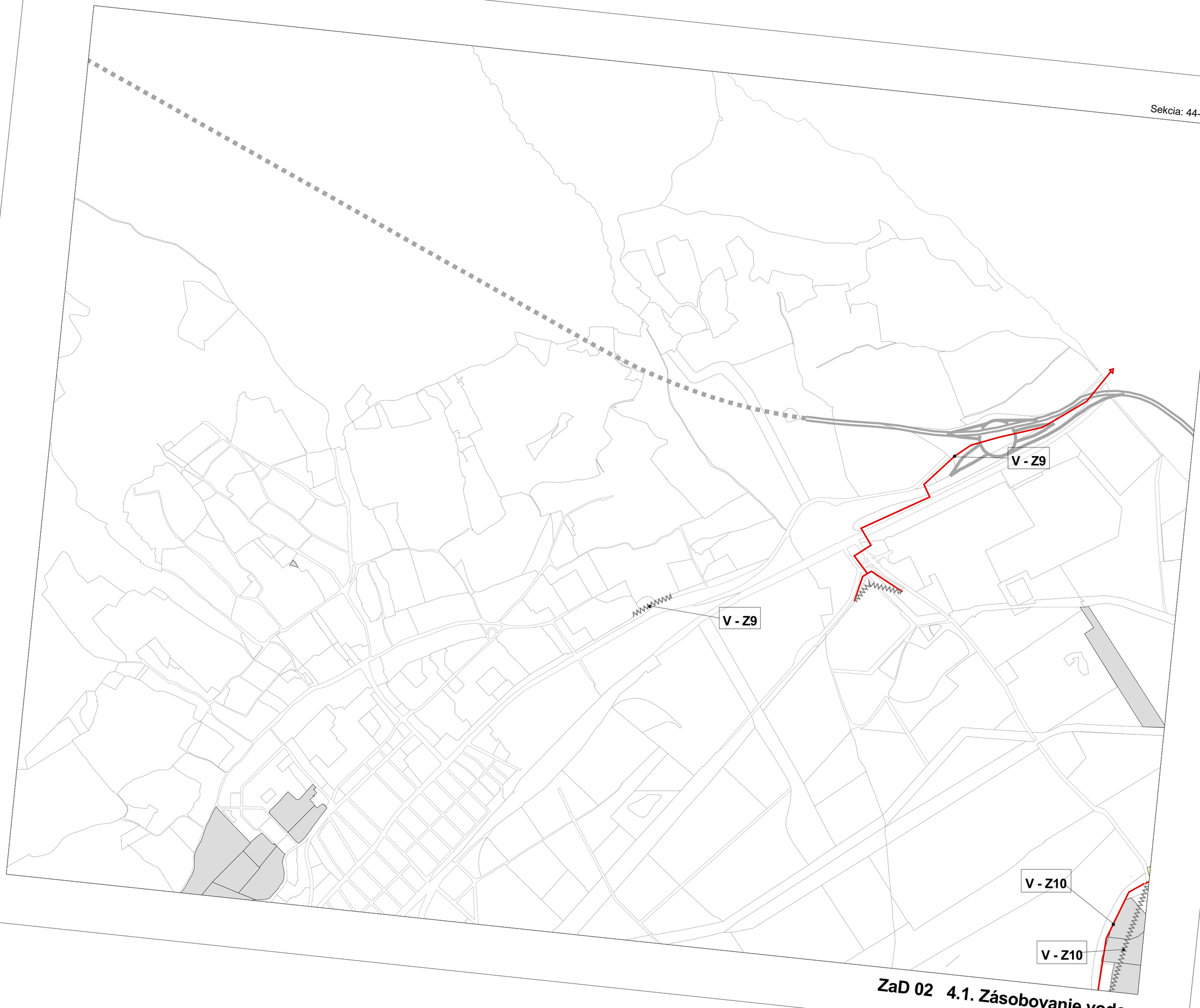

ZaD 02 4.1. Zásobovanie vodou

Sekcia: 44-22-19

Mierka 1 : 10000

ZaD 02 4.1. Zásobovanie vodou

Sekcia: 44-21-25

Mierka 1 : 10000

ZaD 02 4.1. Zásobovanie vodou

ZaD 02 4.1. Zásobovanie vodou

ZaD 02 4.1. Zásobovanie vodou

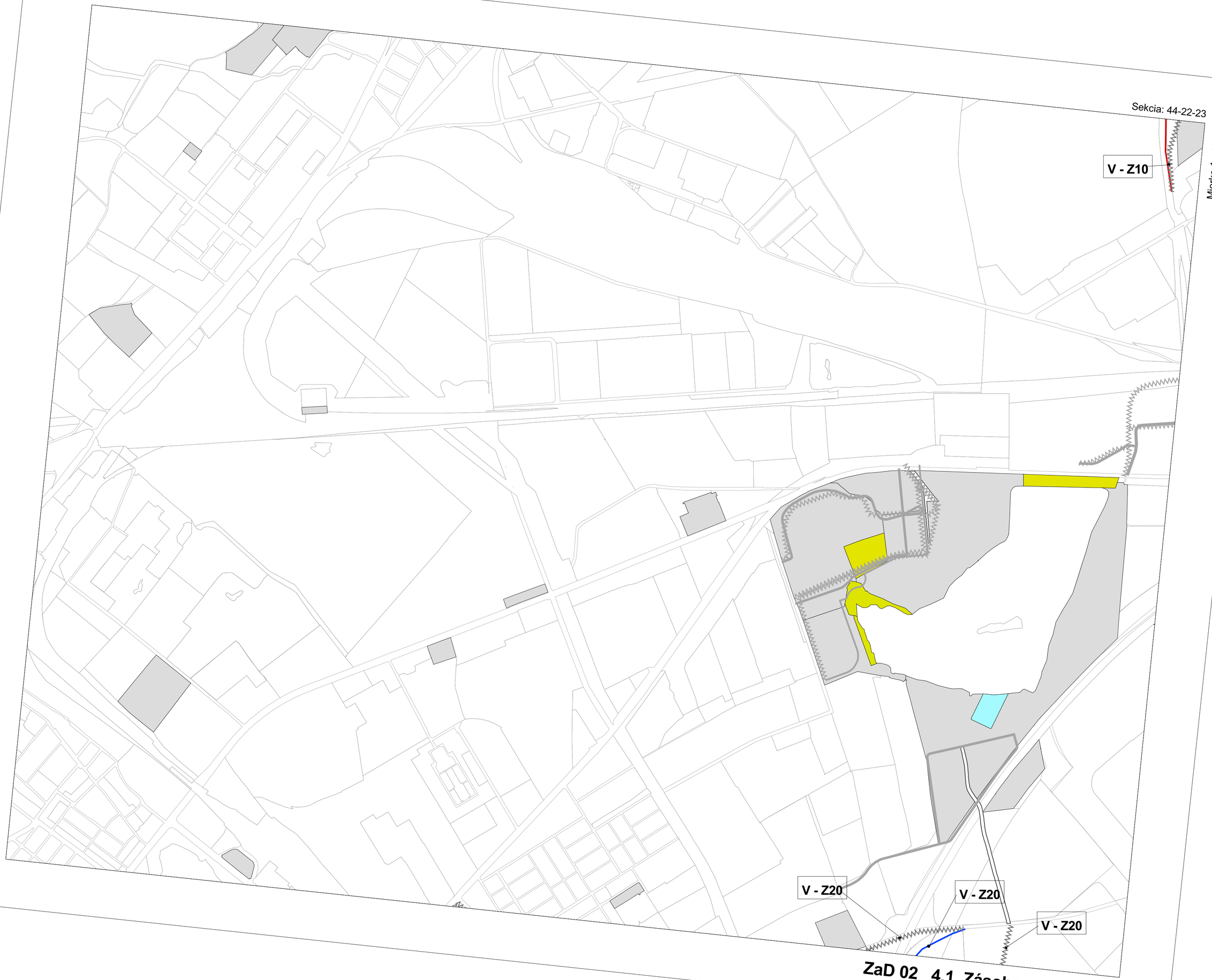

ZaD 02 4.1. Zásobovanie vodou

ZaD 02 4.1. Zásobovanie vodou

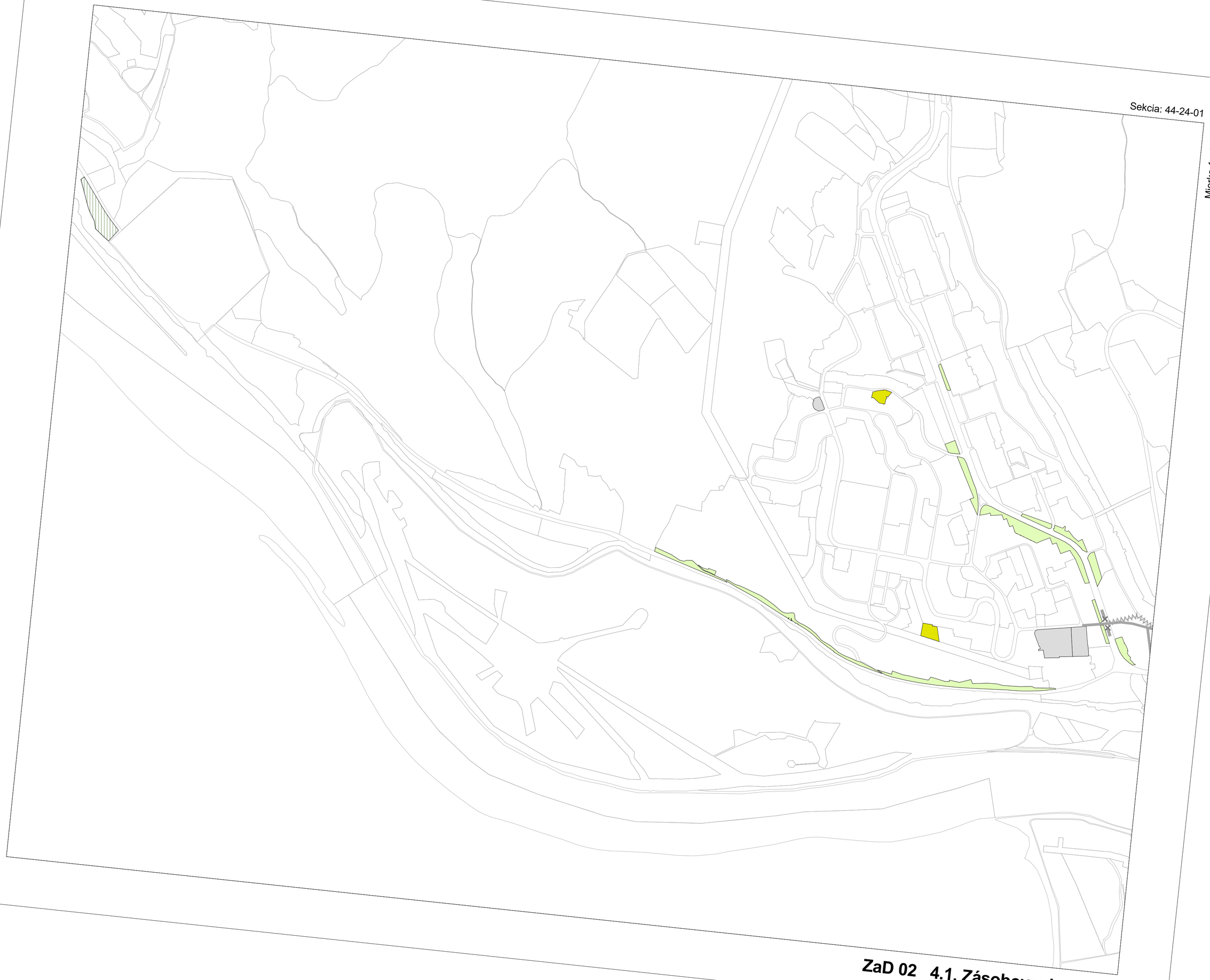

ZaD 02 4.1. Zásobovanie vodou

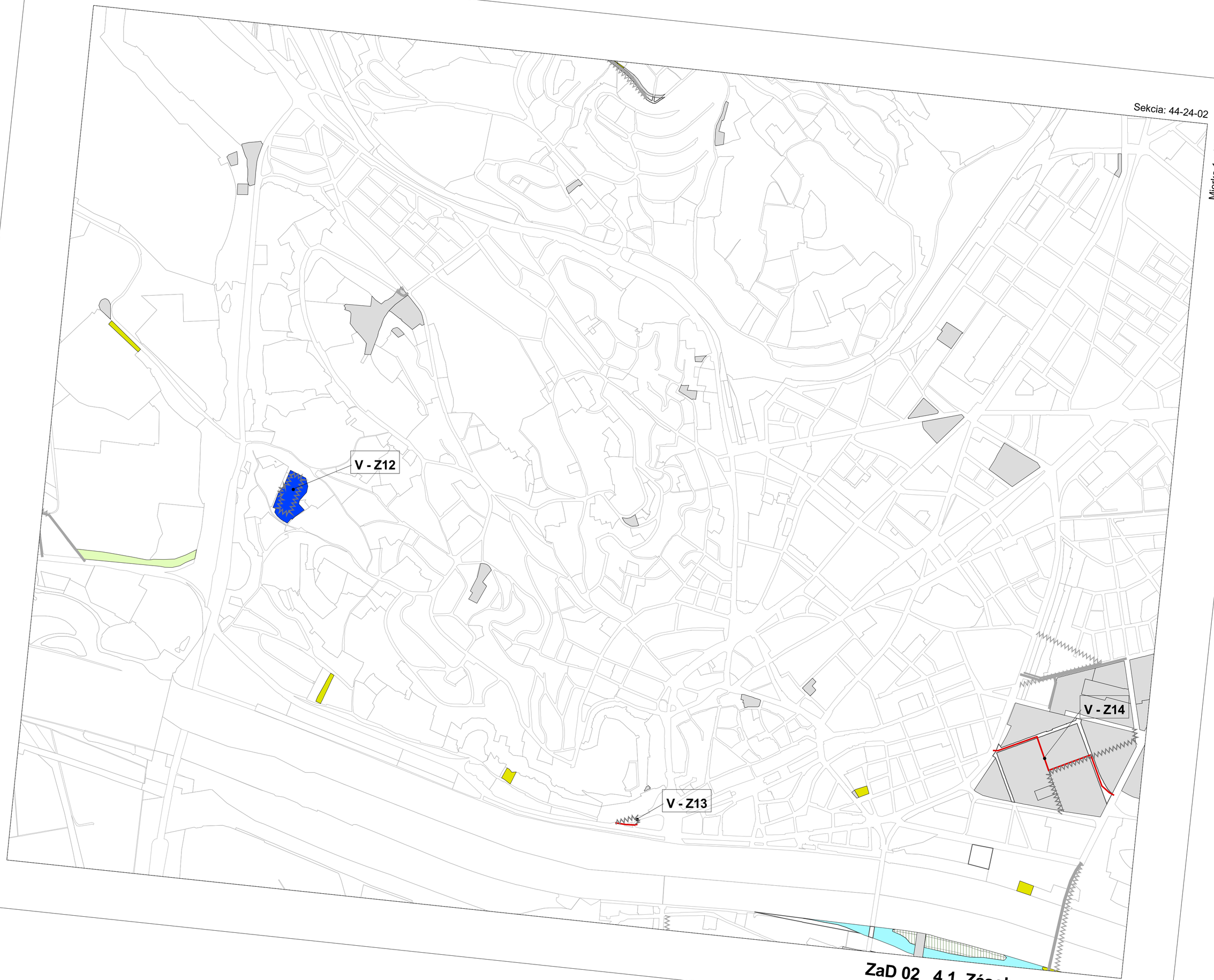

ZaD 02 4.1. Zásobovanie vodou

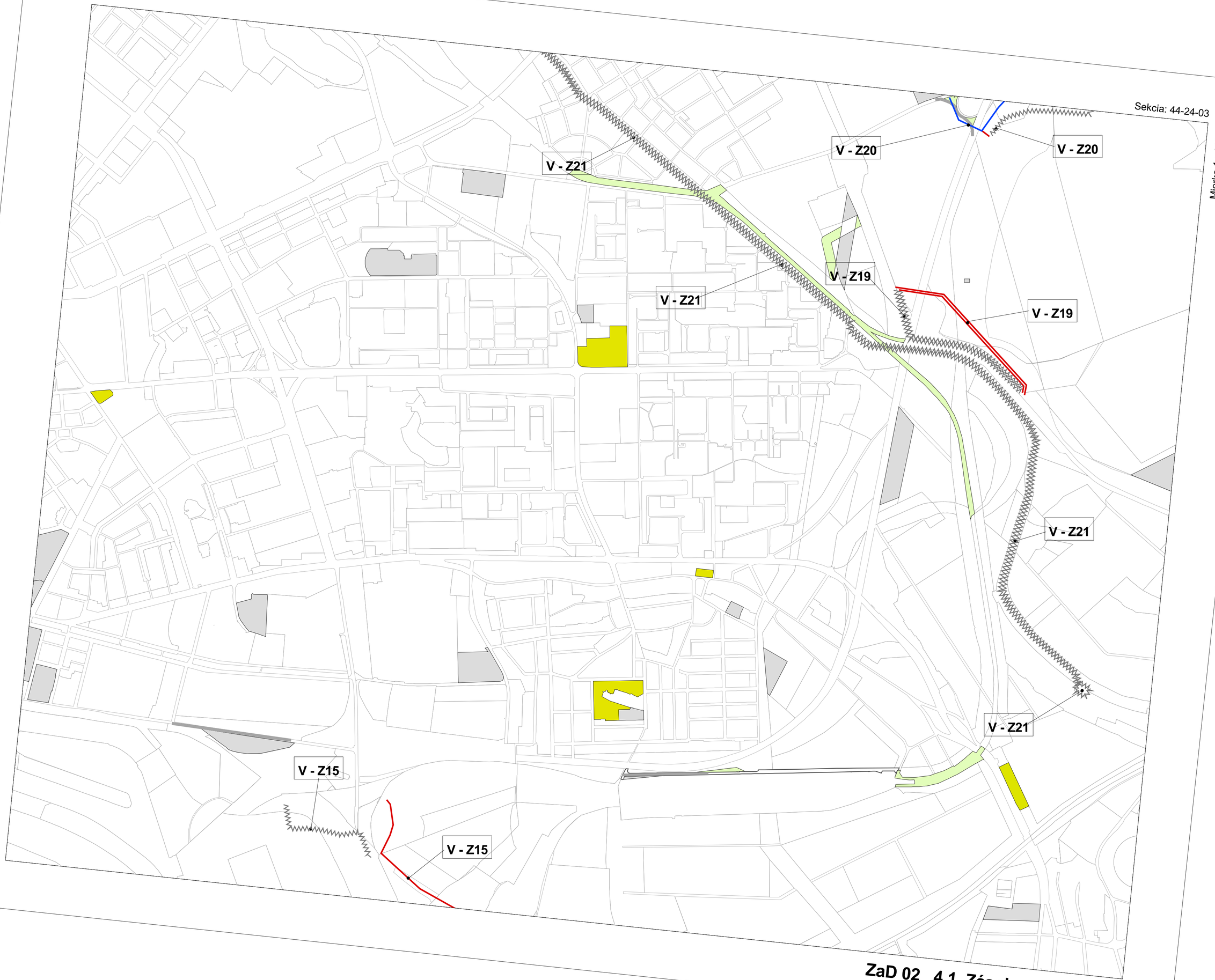

ZaD 02 4.1. Zásobovanie vodou

ZaD 02 4.1. Zásobovanie vodou

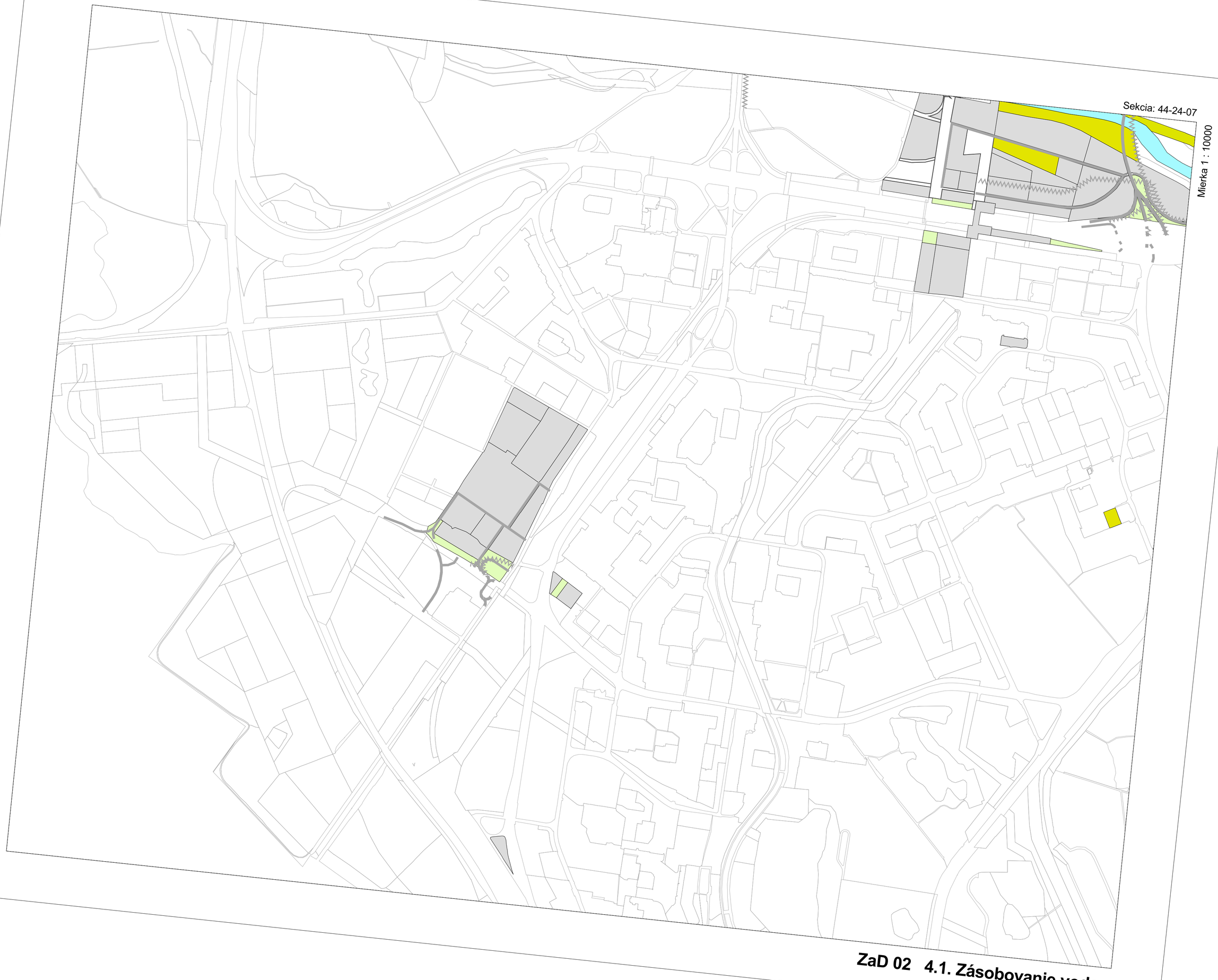

ZaD 02 4.1. Zásobovanie vodou

ZaD 02 4.1. Zásobovanie vodou

ZaD 02 4.1. Zásobovanie vodou

ZaD 02 4.1. Zásobovanie vodou

ZaD 02 4.1. Zásobovanie vodou

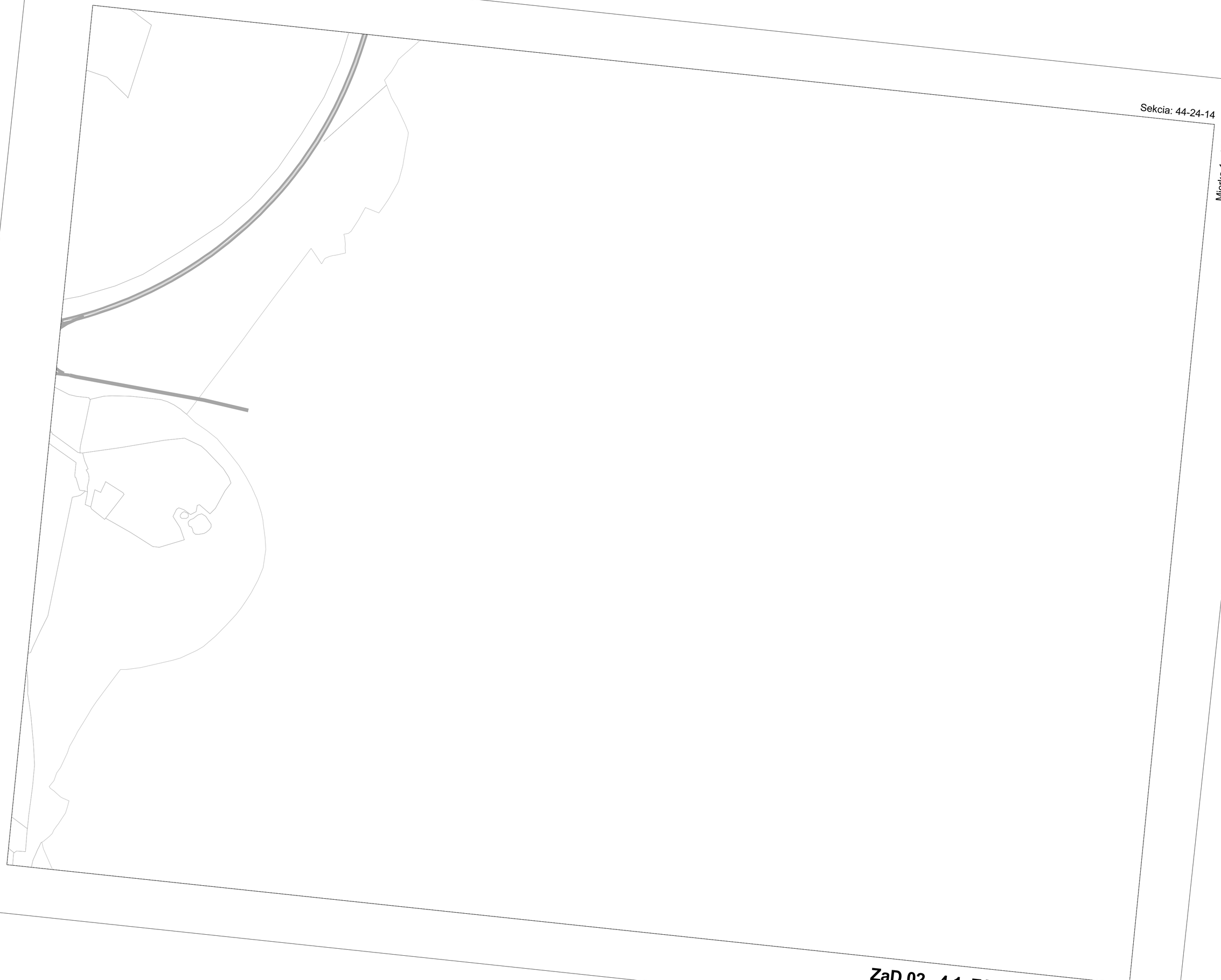

Sekcia: 44-24-14

Mierka 1 : 10000

ZaD 02 4.1. Zásobovanie vodou

ZaD 02 4.1. Zásobovanie vodou

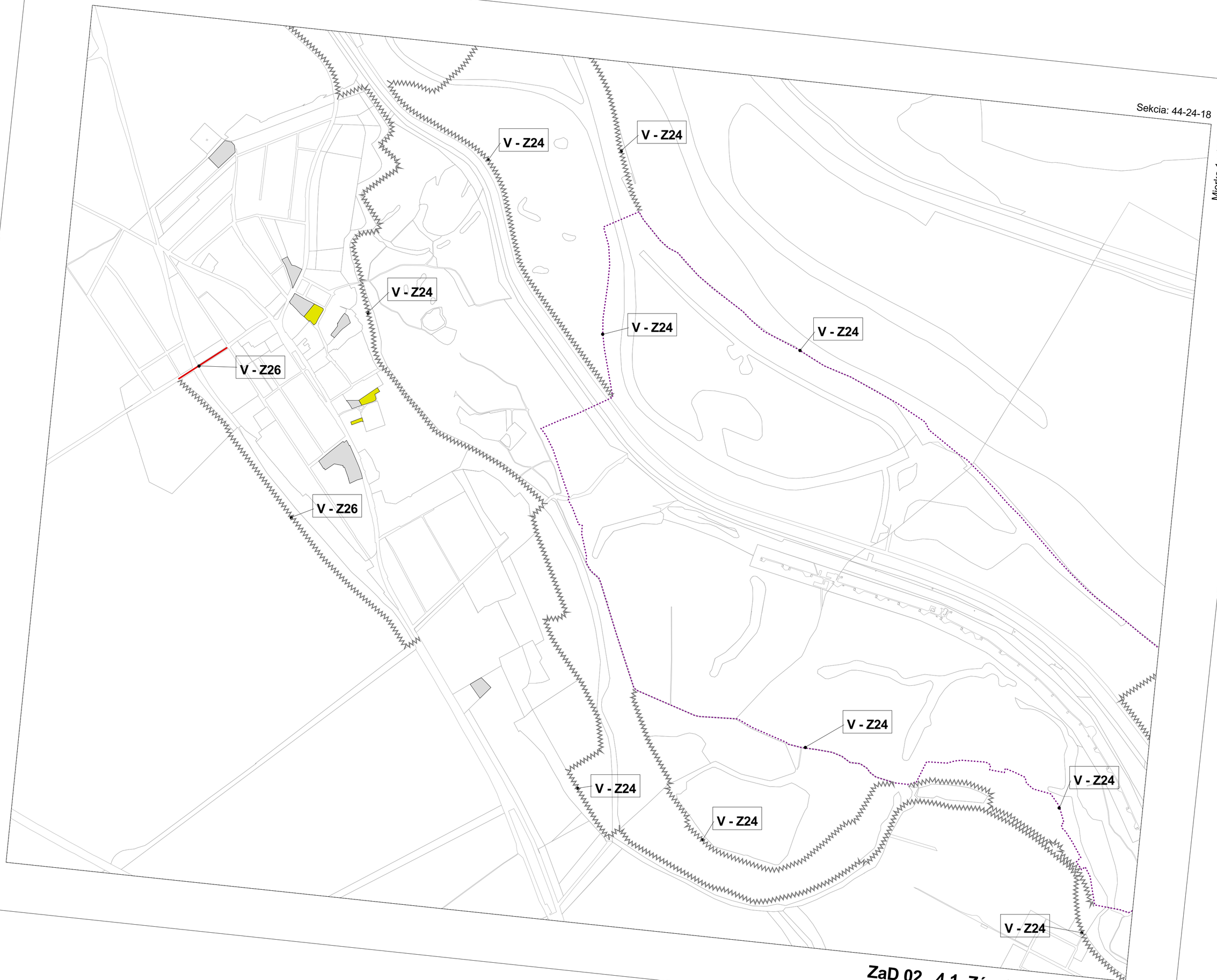

ZaD 02 4.1. Zásobovanie vodou

Sekcia: 44-24-19

Mierka 1 : 10000

ZaD 02 4.1. Zásobovanie vodou

ZaD 02 4.1. Zásobovanie vodou

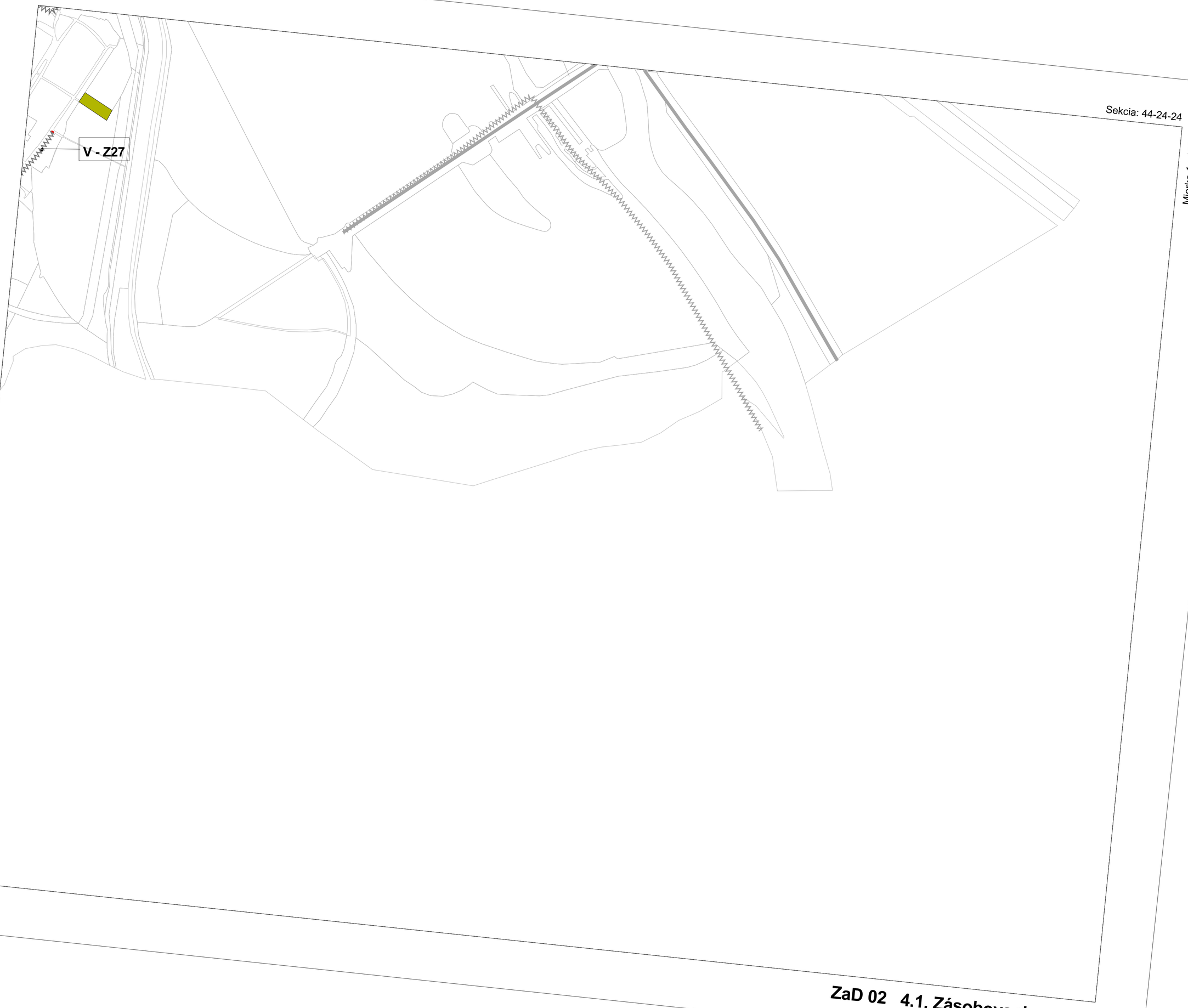

Sekcia: 44-24-24

Mierka 1 : 10000

ZaD 02 4.1. Zásobovanie vodou

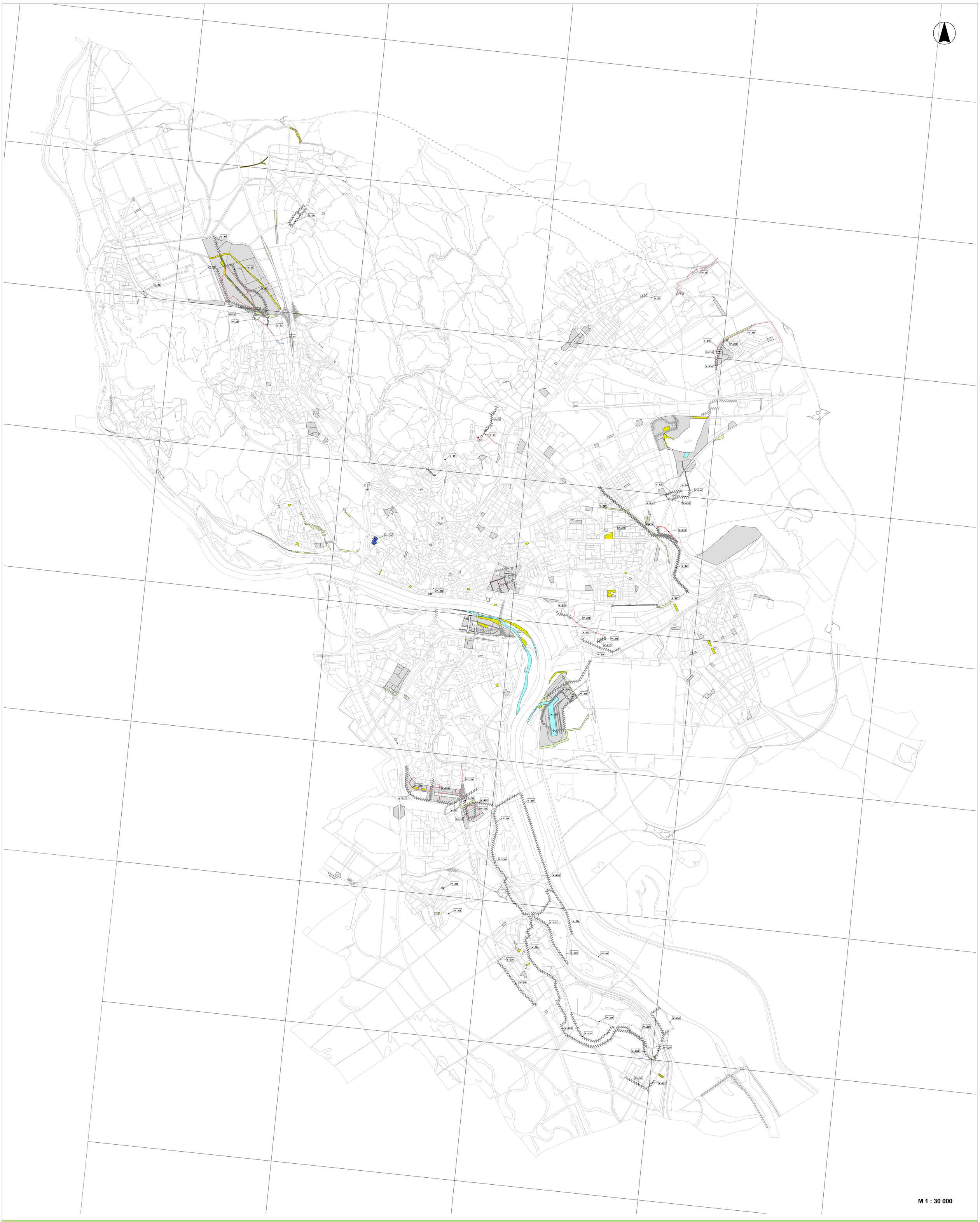

ZaD 02 4.1. Zásobovanie vodou