Hlavné mesto Slovenskej republiky Bratislava

BRATISLAVA

ÚZEMNÝ PLÁN HLAVNÉHO MESTA SLOVENSKEJ REPUBLIKY BRATISLAVY

ZMENY A DOPLNKY

ZaD 02 3. Verejné dopravné vybavenie

Mierka 1:10 000
Rok 2010

Mierka 1 : 10 000

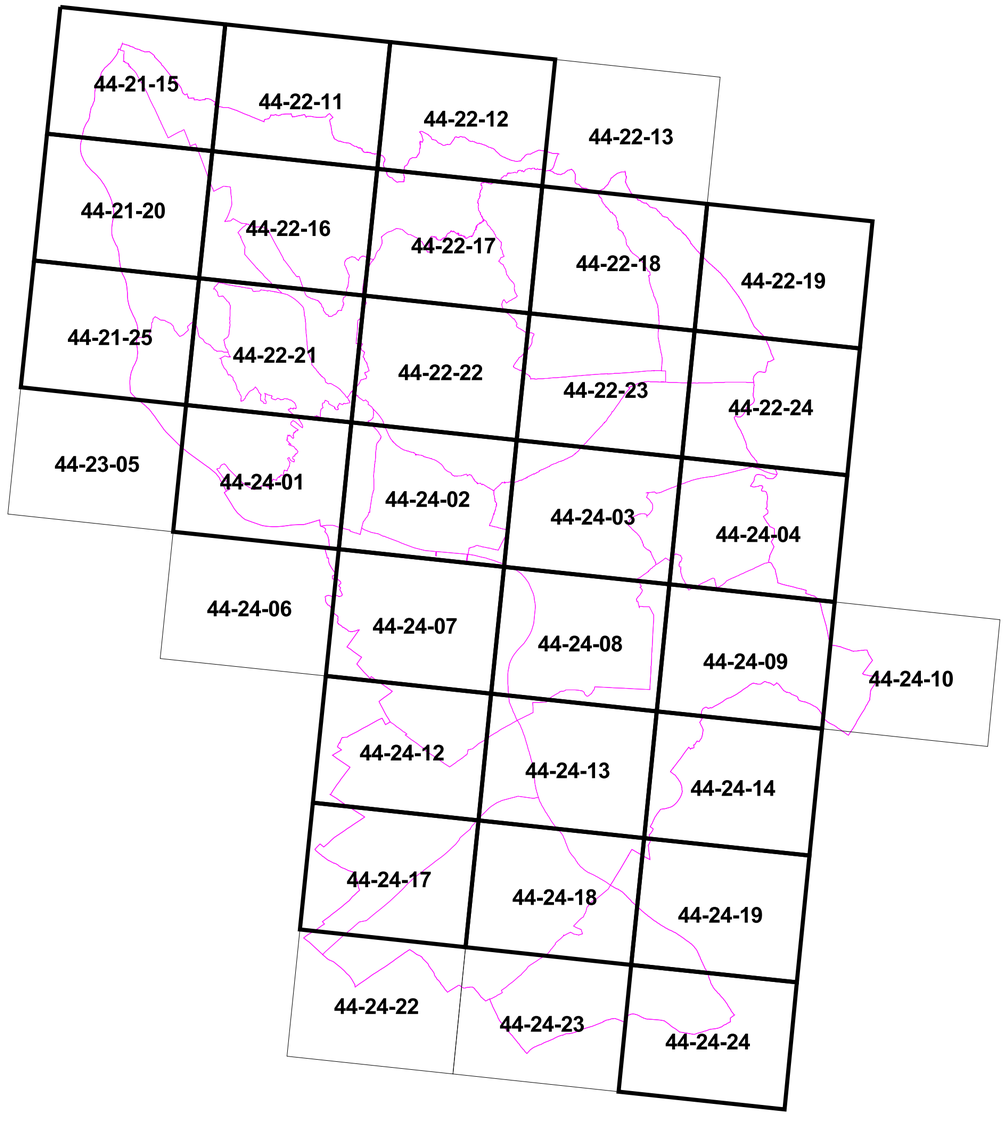

LEGENDA

Administratívne hranice
- štátna hranica
- hranica mesta
- hranice katastrálnych území MČ

Ochranné pásma
Vypustenie z legendy výkresu:
- ochranné pásma letiska a heliportov

Doplnenie do legendy výkresu:
- ochranné pásma letísk a heliportov

- ochranné pásma komunikácií
- ochranné pásma železničných tratí

Systém MHD
- električkové trate
- trolejbusové trate
- nosný systém MHD
- stanice nosného systému MHD

Komunikačná sieť
- diaľnice a rýchlostné komunikácie - FT A1
- rýchlostné komunikácie - FT A2
- zberné komunikácie - FT B1
- zberné komunikácie - FT B2 + B3
- obslužné komunikácie - FT C1 + C s MHD
- hlavné cyklistické trasy

Doplnenie do legendy výkresu:

Komunikačná sieť - mimoúrovňové križovatky
- mimoúrovňové križovatky - FT A1
- mimoúrovňové križovatky - FT A2
- mimoúrovňové križovatky - FT B1
- mimoúrovňové križovatky - FT B2 + B3
- mimoúrovňové križovatky - FT C1 + C s MHD

Komunikačná sieť - trasy v tuneloch
- diaľnice a rýchlostné komunikácie - FT A1
- rýchlostné komunikácie - FT A2
- zberné komunikácie - FT B1
- zberné komunikácie - FT B2 + B3

Vypustenie z legendy výkresu:
- obslužné komunikácie - FT C1 + C2 s MHD

Doplnenie do legendy výkresu:
- obslužné komunikácie - FT C1 + C s MHD

Železničné trate
- železničné trate
- vlečky
- vysokorýchlostné trate
- vysokorýchlostné trate - podzemné trasy
- železničné trate v tuneloch
- podzemné železničné stanice

Plochy dopravných zariadení
Vypustenie z legendy výkresu:
- zariadenia MHD a autobusovej PHD
- zariadenia železničnej dopravy
- zariadenia leteckej a vodnej dopravy
- rezerva pre zariadenia dopravy -

Doplnenie do legendy výkresu:
- plochy zariadení mestskej hromadnej dopravy a autobusovej hromadnej dopravy
- plochy zariadení železničnej dopravy
- plochy zariadení vodnej a leteckej dopravy
- rezerva zariadení dopravy

ZDS zariadenia diaľničnej siete

Doplnenie do legendy výkresu:

Ostatné funkčné plochy
- zastavané územie
- vodné plochy a toky
- les, ostatné lesné pozemky
- krajinná zeleň a mestská zeleň
- rekreácia v prírodnom prostredí
- ostatná ochranná a izolačná zeleň
- poľnohospodárska zeleň a pôdy
- plochy námestí a ostatné komunikačné plochy

Zariadenia dopravy
- meniarne

Vypustenie z legendy výkresu:
- prístaviská

Doplnenie do legendy výkresu:
- územný obvod prístavu

Legenda ZaD 02 ÚPN hl. m. SR Bratislavy

- nosný systém MHD na vypustenie z ÚPN
- stanica nosného systému MHD na vypustenie z ÚPN
- vlečka na vypustenie z ÚPN
- komunikácie na vypustenie z ÚPN
- hlavné cyklistické trasy na vypustenie z ÚPN
- električkové trate na vypustenie z ÚPN
- trolejbusové trate na vypustenie z ÚPN
- mimoúrovňová križovatka na doplnenie
- meniareň na vypustenie z ÚPN
- prístaviská na vypustenie z ÚPN
- D-Z... označenie zmeny v grafike výkresu (popis v priloženej tabuľke)

Poznámka - zmeny bez číselného označenia sú označené v príslušných výkresoch ZaD 02

ZaD 02 3. Verejné dopravné vybavenie

ZaD 02			
3. Verejné dopravné vybavenie			
Zmena č.	**Mestská časť**	**Mapový list**	**Zmeny a doplnky**
D – Z1	Jarovce Podunajské Biskupice Rača Rusovce Ružinov Vajnory Záhorská Bystrica Devínska Nová Ves	44-21-15 44-22-11 44-22-12 44-22-17 44-22-18 44-22-19 44-22-24 44-24-03 44-24-04 44-24-09 44-24-12 44-24-13 44-24-14	diaľnice a rýchlostné komunikácie - FT A1 Ružinov • dobudovanie MÚK Letisko M.R.Štefánika na diaľnici D1 Devínska Nová Ves, Jarovce, Podunajské Biskupice, Rača, Rusovce, Vajnory, Záhorská Bystrica • diaľnica D4 - nultý dopravný okruh v úseku od diaľnice D2 (križovatka Jarovce) po štátnu hranicu s Rakúskom (Marchegg) (zmena funkčnej triedy komunikácie z FT A2 na FT A1 z dôvodu implementácie aktuálneho usporiadania diaľničnej siete SR do ÚPN) vrátane vypustenia MÚK s c. III/00246
D – Z2	Čunovo Lamač Petržalka Ružinov Záhorská Bystrica	44-22-16 44-22-21 44-24-02 44-24-03 44-24-07 44-24-12 44-24-19 44-24-24	zberné komunikácie - FT B1 Čunovo • časť zbernej komunikácie B1 vedenej cez areál vodných športov a následne cez k. ú. Hamuliakovo (oprava technickej chyby - zosúladenie trasy s jestvujúcim stavom) Lamač, Záhorská Bystrica • diaľničná križovatka Lamač - prestavba Záhorská Bystrica • prestavba križovatky c. I/2 - c. II/505 - vonkajší dopravný polokruh Petržalka • časť zbernej komunikácie B1 vedenej po Moste Apollo a po ramenách MÚK Most Apollo - Einsteinova (zosúladenie trasy s jestvujúcim stavom) • časť zberných komunikácií B1 vstupujúcich do MÚK Panónska - Dolnozemská (zmena polohy MÚK vo väzbe na výstavbu v lokalite Janíkov dvor - Južné mesto) Ružinov • nová Prístavná (v priestore MÚK Prievoz na diaľnici D1)
D – Z3	Devínska Nová Ves Lamač Petržalka Ružinov Vajnory	44-22-16 44-22-21 44-24-08 44-24-12 44-22-23	zberné komunikácie - FT B2 + B3 Devínska Nová Ves, Lamač • nové zberné komunikácie v lokalite Lamačská brána Petržalka • časť zbernej komunikácie B2 Juh - Petržalka v úseku od I/2 vo väzbe na MÚK Panónska - Dolnozemská (zmena polohy MÚK a výstavba v lokalite Janíkov dvor - Južné mesto) Ružinov • zberná komunikácia v zóne Vlčie hrdlo, vrátane jej mimoúrovňového križovania s predĺžením Bajkalskej Vajnory • súčasná vetva MÚK z c. I/61 - nadjazd Vajnory (oprava technickej chyby)

Zmena č.	Mestská časť	Mapový list	Zmeny a doplnky
D – Z4	Devín Devínska Nová Ves Karlova Ves Lamač Nové Mesto Petržalka Ružinov Staré Mesto Vajnory	44-21-25 44-22-16 44-22-23 44-24-01 44-24-02 44-24-03 44-24-07 44-24-08 44-24-12	obslužné komunikácie - FT C1 + C s MHD Devín • Kremeľská - úprava trasy komunikácie (oprava technickej chyby - zosúladenie so súčasným stavom) Devínska Nová Ves, Lamač • nové obslužné komunikácie v lokalite Lamačská brána Devínska Nová Ves • zmena polohy zaústenia Agátovej do c. II/505 Karlova Ves • MÚK Karloveská - Molecova s prepojením na Líščie údolie a Svrčiu (oprava technickej chyby) Nové Mesto • Vlárska ulica (oprava technickej chyby) Petržalka (nové komunikácie) • dobudovanie MÚK Most Apollo - Einsteinova • obslužné komunikácie v zóne CMC • obslužné komunikácie v lokalite Janíkov Dvor - Južné mesto • obslužné komunikácie v lokalite Matador Ružinov • obslužná komunikácia Páričkova v úseku Karadžičova - Svätoplukova zahrnutá do ÚPN z dôvodu vedenia MHD po tejto komunikácii • Šagátova - obslužná komunikácia navrhnutá na prestavbu s vedením MHD • obslužné komunikácie v zóne Zlaté piesky (prepojenie Studená - Zlaté piesky, komunikácia v južnej časti zóny a oprava trasovania jestvujúcej komunikácie pred hypermarketom Tesco) • Domkárska - zahrnutie časti obslužnej komunikácie do ÚPN z dôvodu vedenia MHD po tejto komunikácii Staré Mesto • prestavba križovatky Búdkova - Hroboňova - Lovinského - Matúšova (zmena polohy zaústenia Matúšovej do Búdkovej) Vajnory • Tuhovská (oprava technickej chyby)
D – Z5	Čunovo Devín Devínska Nová Ves Karlova Ves Lamač Nové Mesto Petržalka Ružinov Staré Mesto Vajnory Záhorská Bystrica Jarovce	44-21-25 44-22-16 44-22-21 44-22-23 44-22-24 44-24-01 44-24-02 44-24-07 44-24-08 44-24-12 44-24-24	komunikačná sieť (diaľnice, rýchlostné, zberné a obslužné komunikácie, vrátane trás v tuneloch) na vypustenie z ÚPN Čunovo • časť zbernej komunikácie B1 vedenej cez areál vodných športov (oprava technickej chyby - zosúladenie trasy s jestvujúcim stavom) Devín • Kremeľská ulica - úprava trasy komunikácie, (oprava technickej chyby - zosúladenie so súčasným stavom) Devínska Nová Ves, Lamač • zmena návrhu komunikačnej siete na obsluhu územia v lokalite Lamačská brána Devínska Nová Ves • zmena polohy zaústenia Agátovej do c. II/505 Jarovce • MÚK D4 – c. III/00246 • MUK D4 – technologický park Jarovce - Kittsee Karlova Ves • MÚK Karloveská - Molecova s prepojením na Líščie údolie a Svrčiu (oprava technickej chyby) Lamač, Záhorská Bystrica • diaľničná križovatka Lamač - prestavba

Zmena č.	Mestská časť	Mapový list	Zmeny a doplnky
D – Z5	Čunovo Devín Devínska Nová Ves Karlova Ves Lamač Nové Mesto Petržalka Ružinov Staré Mesto Vajnory Záhorská Bystrica	44-21-25 44-22-16 44-22-21 44-22-23 44-22-24 44-24-01 44-24-02 44-24-07 44-24-08 44-24-12 44-24-24	Nové Mesto • Vlárska ulica (zosúladenie so súčasným stavom) Petržalka • časť zbernej komunikácie B1 vedenej po Moste Apollo a po ramenách MÚK Most Apollo - Einsteinova (zosúladenie trasy s jestvujúcim stavom) • časť zberných komunikácií B1 vstupujúcich do MÚK Panónska - Dolnozemská (zmena polohy MÚK) • časť zbernej komunikácie B2 Juh - Petržalka v úseku od MÚK Panónska - Dolnozemská (zmena polohy MÚK a výstavba v lokalite Janíkov dvor - Južné mesto) • časť zbernej komunikácie B2 v lokalite Matador (rameno MÚK Kopčianska - Bratská) (zmena tvaru MÚK a výstavba v lokalite Matador) • časť obslužnej komunikácie C1 Aupark v úseku od okružnej križovatky pri Aupark Tower po Viedenskú cestu • obslužné komunikácie v zóne CMC (zosúladenie ÚPN s ÚPN-Z) • časť komunikácie Janíkov dvor - obslužná v mieste pripojenia na Panónsku cestu (zmena polohy vo vzťahu k výstavbe v lokalite Janíkov dvor - Južné mesto) Ružinov • obslužné komunikácie v zóne Zlaté piesky na vypustenie z ÚPN (prepojenie Studená - Zlaté piesky, oprava trasovania jestvujúcej obslužnej komunikácie pred hypermarketom Tesco) Staré Mesto • prestavba križovatky Búdkova - Hroboňova - Lovinského - Matúšova (zmena polohy zaústenia Matúšovej do Búdkovej) Vajnory • vetva MÚK z c. I/61 - nadjazd Vajnory (lokalita Tuhovské) (zosúladenie so súčasným stavom) • Tuhovská - predĺženie • Tuhovská (zosúladenie so súčasným stavom) Záhorská Bystrica • prestavba križovatky c. I/2 - c. II/505 - vonkajší dopravný polokruh
D – Z6	Ružinov	44-22-23 44-24-02 44-24-08	hlavné cyklistické trasy • hlavné cyklistické trasy v zóne Nivy - Páričkova, Zlaté piesky (Ružinovská trasa) a v zóne Vlčie hrdlo (Medzinárodná dunajská cesta) - úprava trasovania
D – Z7	Ružinov	44-22-23 44-24-02 44-24-08	hlavné cyklistické trasy na vypustenie z ÚPN • hlavné cyklistické trasy v zóne Nivy - Páričkova, Zlaté piesky (Ružinovská trasa) a v zóne Vlčie hrdlo (Medzinárodná dunajská cesta) na vypustenie z ÚPN - úprava trasovania
D – Z8	Dúbravka Lamač	44-22-16 44-22-21	trasa NS MHD Dúbravka, Lamač • zmena trasy NS MHD v lokalite Dúbravčice - Lamačská brána
D – Z9	Lamač	44-22-16 44-22-21	stanice NS MHD • zmena polohy stanice NS MHD v súvislosti so zmenou trasy NS MHD a umiestnenie novej stanice v lokalite Lamačská brána
D – Z10	Dúbravka Lamač	44-22-16 44-22-21	trasa NS MHD na vypustenie z ÚPN Dúbravka, Lamač • zmena trasy NS MHD v lokalite Dúbravčice - Lamačská brána
D – Z11	Lamač	44-22-16	stanice NS MHD na vypustenie z ÚPN • zmena polohy stanice NS MHD v súvislosti so zmenou trasy NS MHD v lokalite Lamačská brána
D – Z12	Lamač Vajnory	44-22-16 44-22-21 44-22-23 44-22-24	električkové trate Lamač • zmena trasy električkovej trate v lokalite Lamačská brána Vajnory • zmena trasy električkovej trate v lokalite Tuhovské

Zmena č.	Mestská časť	Mapový list	Zmeny a doplnky
D – Z13	Lamač Vajnory	44-22-16 44-22-21 44-22-23 44-22-24	električkové trate na vypustenie z ÚPN Lamač • zmena trasy električkovej trate v lokalite Lamačská brána Vajnory • zmena trasy električkovej trate v lokalite Tuhovské
D – Z14	Karlova Ves Nové Mesto Petržalka Ružinov Staré Mesto	44-22-23 44-24-01 44-24-02 44-24-07 44-24-08 44-24-12	trolejbusové trate Karlova Ves • MÚK Karloveská - Molecova s prepojením na Líščie údolie a Svrčiu (oprava technickej chyby) Nové Mesto • novonavrhovaná trasa trolejbusovej trate na Vlárskej (oprava technickej chyby) Petržalka • časť trasy v úseku Krasovského - Viedenská (z dôvodu vypustenia časti obslužnej komunikácie C1 Aupark) • trasy v zóne CMC vrátane Mosta Apollo (zosúladenie ÚPN s ÚPN-Z) • časť trasy na ramene MÚK Dolnozemská - Panónska (zmena polohy MÚK) • časť trasy v lokalite Matador na ramene MÚK Kopčianska - Bratská (zmena tvaru MÚK) • Antolská (oprava technickej chyby) Ružinov • trolejbusová trať na komunikáciách Páričkova (úsek Karadžičova - Svätoplukova) a Šagátova • trolejbusová trať v zóne Zlaté piesky (prepojenie Studená - Zlaté piesky) Staré Mesto • prestavba križovatky Búdkova - Hroboňova - Lovinského - Matúšova (zmena polohy zaústenia Matúšovej do Búdkovej)
D - Z 15	Karlova Ves Nové Mesto Petržalka Ružinov Staré Mesto	44-22-23 44-24-01 44-24-02 44-24-07 44-24-08 44-24-12	trolejbusové trate na vypustenie z ÚPN Karlova Ves • MÚK Karloveská - Molecova s prepojením na Líščie údolie a Svrčiu (oprava technickej chyby) Nové Mesto • novonavrhovaná trasa trolejbusovej trate na Vlárskej (zosúladenie so súčasným trasovaním Vlárskej) Petržalka • časť trasy medzi Auparkom (AuparkTower) a Viedenskou cestou (z dôvodu vypustenia časti obslužnej komunikácie C1 Aupark) • trasy v zóne CMC vrátane Mosta Apollo (zosúladenie ÚPN s ÚPN-Z) • časť trasy na ramene MÚK Dolnozemská - Panónska (zmena polohy MÚK) • časť trasy v lokalite Matador na ramene MÚK Kopčianska - Bratská (zmena tvaru MÚK) • Antolská (oprava technickej chyby) Ružinov • trolejbusová trať v zóne Zlaté piesky (úprava trasovania súvisiaca so zmenou trasovania obslužnej komunikácie v prepojení Studená - Zlaté piesky) Staré Mesto • prestavba križovatky Búdkova - Hroboňova - Lovinského - Matúšova (zmena polohy zaústenia Matúšovej do Búdkovej)
D - Z 16	Ružinov	44-24-08	vlečky • zavlečkovanie nového prístavu v lokalite Vlčie hrdlo
D - Z 17	Ružinov	44-24-08	železničné trate (vrátane tratí v tuneloch) a vlečky na vypustenie z ÚPN • vlečka v lokalite Vlčie hrdlo (vypustenie z ÚPN v súvislosti s vypustením územnej rezervy pre výstavbu bazéna pre prekládku minerálnych olejov)

Zmena č.	Mestská časť	Mapový list	Zmeny a doplnky
D - Z 18	Devínska Nová Ves Lamač	44-22-16 44-22-21	plochy dopravných zariadení - zariadenia MHD a autobusovej PHD Devínska Nová Ves, Lamač • zmena polohy plôch dopravných zariadení - vozovne električiek, vozovne autobusov MHD, depa NS MHD a satelitnej autobusovej stanice v lokalite Lamačská brána
D - Z 19	Devínska Nová Ves Ružinov	44-22-21 44-24-03	plochy dopravných zariadení - zariadenia železničnej dopravy Devínska Nová Ves • nová železničná zastávka v lokalite Lamačská brána Ružinov • úprava rozsahu železničnej stanice Bratislava ÚNS
D - Z 20	Ružinov	44-24-08	plochy dopravných zariadení - zariadenia leteckej a vodnej dopravy • nový prístav v lokalite Vlčie hrdlo
D - Z 21	Ružinov	44-24-08	vodné plochy a toky • prístavný bazén v novom prístave v lokalite Vlčie hrdlo
D - Z 22	Lamač	44-22-16	meniarne • zmena polohy meniarne v lokalite Lamačská brána
D - Z 23	Lamač	44-22-16	meniarne na vypustenie z ÚPN • zmena polohy meniarne v lokalite Lamačská brána
D - Z 24	Karlova Ves	44-24-01	zmena úrovňovej križovatky na mimoúrovňovú (vyznačenie úrovní komunikácií a systémov MHD v MÚK) • MÚK Karloveská - Molecova s prepojením na Líščie údolie a Svrčiu (oprava technickej chyby)
D - Z 25	Čunovo Devín Karlova Ves Petržalka Ružinov Staré Mesto	44-21-25 44-24-01 44-24-02 44-24-03 44-24-13 44-24-24	prístaviská na vypustenie z ÚPN • nahrádza sa územným obvodom prístavu
D - Z 26	Petržalka Ružinov Staré Mesto	44-24-02 44-24-03 44-24-08 44-24-13	územný obvod prístavu
D - Z 27	Podunajské Biskupice	44-24-14	rýchlostné komunikácie - FT A2 • rýchlostná cesta R7 od diaľnice D4 (križovatka Ketelec) po hranicu mesta (zmena funkčnej triedy komunikácie z FT B1 na FT A2 z dôvodu implementácie aktuálneho usporiadania siete rýchlostných ciest SR do ÚPN)
D – Z 28	Staré Mesto	44-24-02	heliport Národnej banky Slovenska
D – Z 29	Devínska Nová Ves Záhorská Bystrica	44-21-15 44-22-11	ochranné pásma komunikácií Devínska Nová Ves, Záhorská Bystrica • diaľnice D4 - nultý dopravný okruh v úseku od diaľnice D2 (križovatka Jarovce) po štátnu hranicu s Rakúskom (Marchegg) (zmena funkčnej triedy komunikácie z FT A2 na FT A1 z dôvodu implementácie aktuálneho usporiadania diaľničnej siete SR do ÚPN)

Sekcia: 44-21-15

Mierka 1 : 10000

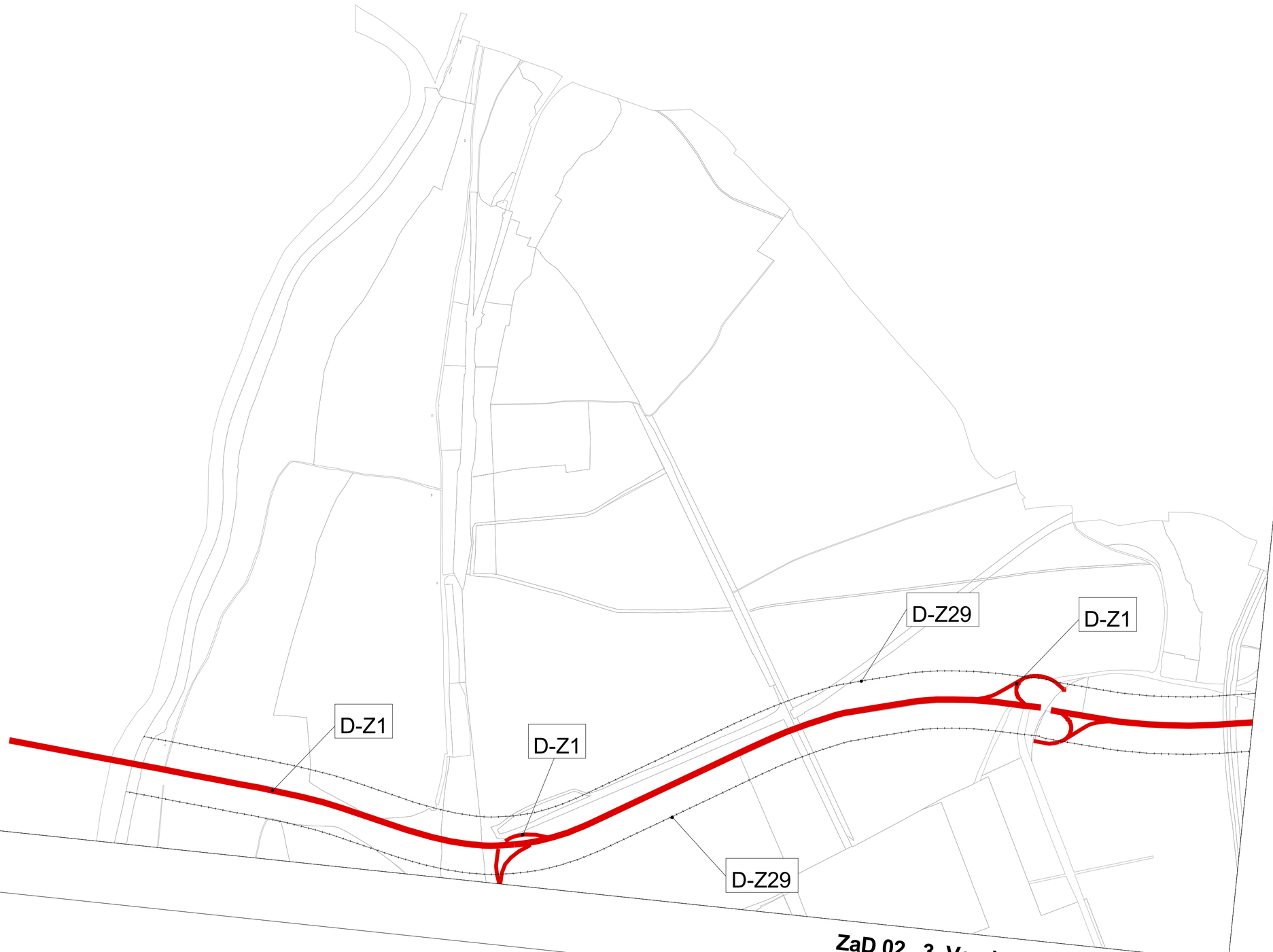

ZaD 02 3. Verejné dopravné vybavenie

Sekcia: 44-22-11

Mierka 1 : 10000

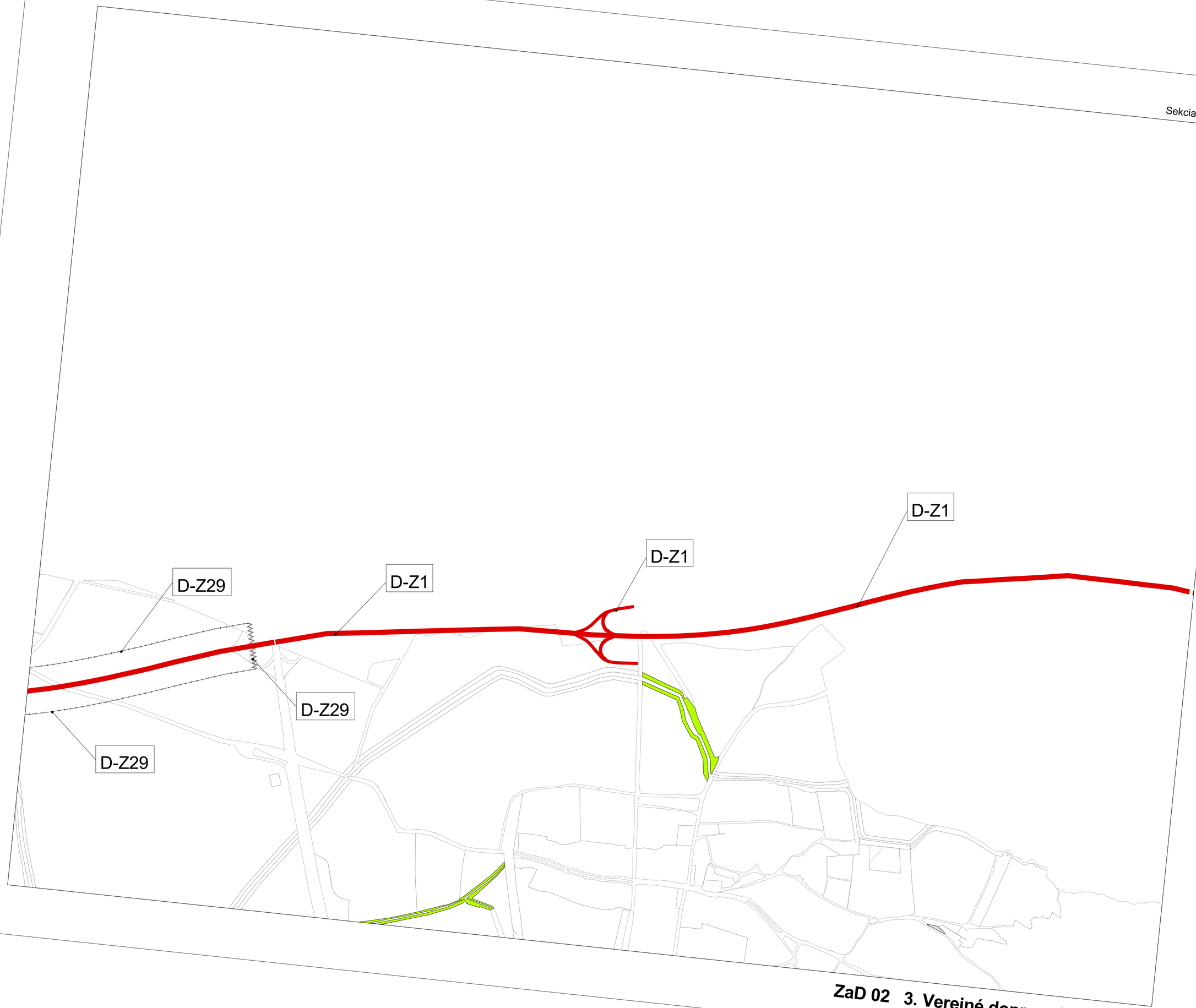

ZaD 02 3. Verejné dopravné vybavenie

Sekcia: 44-22-12

Mierka 1 : 10000

ZaD 02 3. Verejné dopravné vybavenie

ZaD 02 3. Verejné dopravné vybavenie

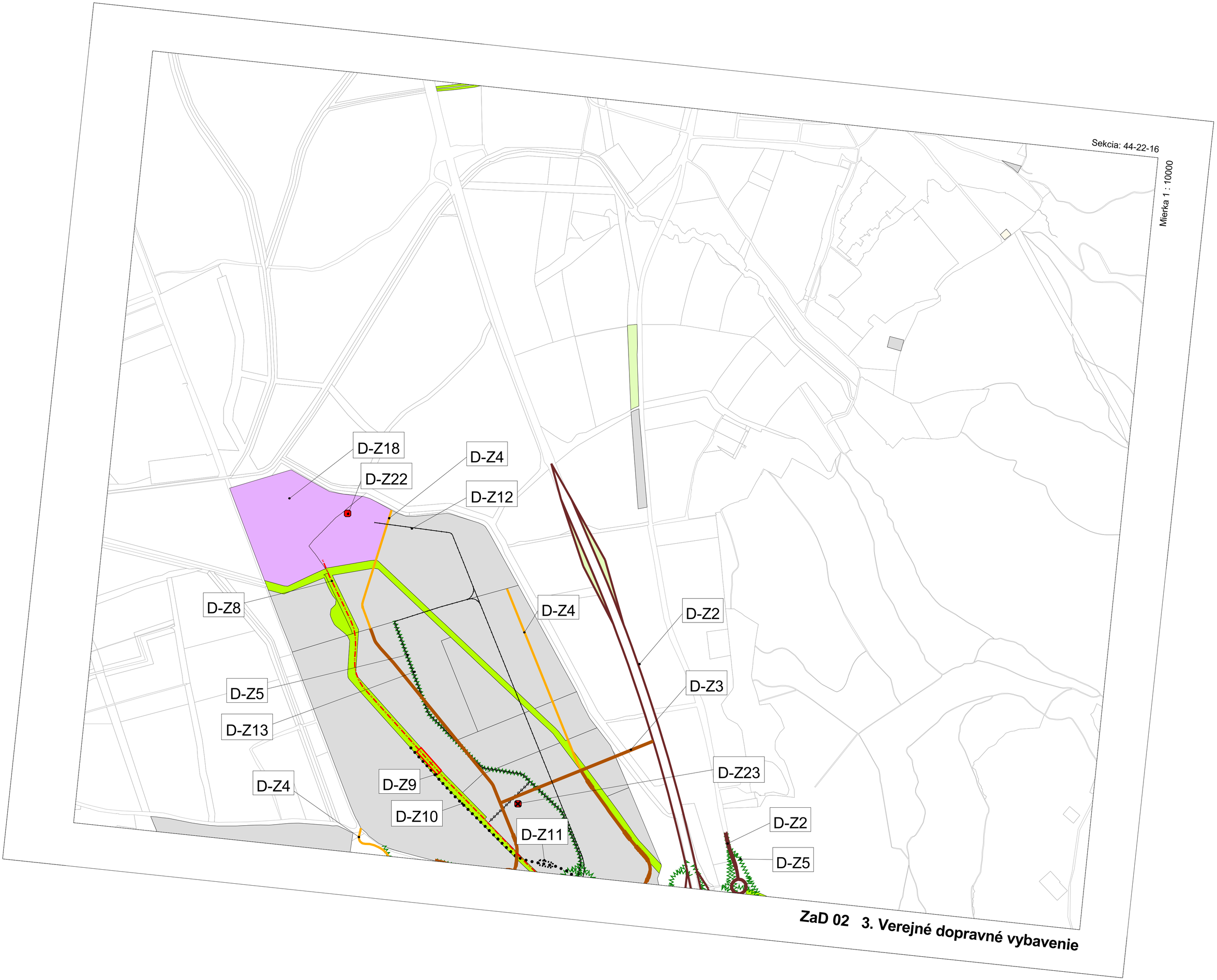

ZaD 02 3. Verejné dopravné vybavenie

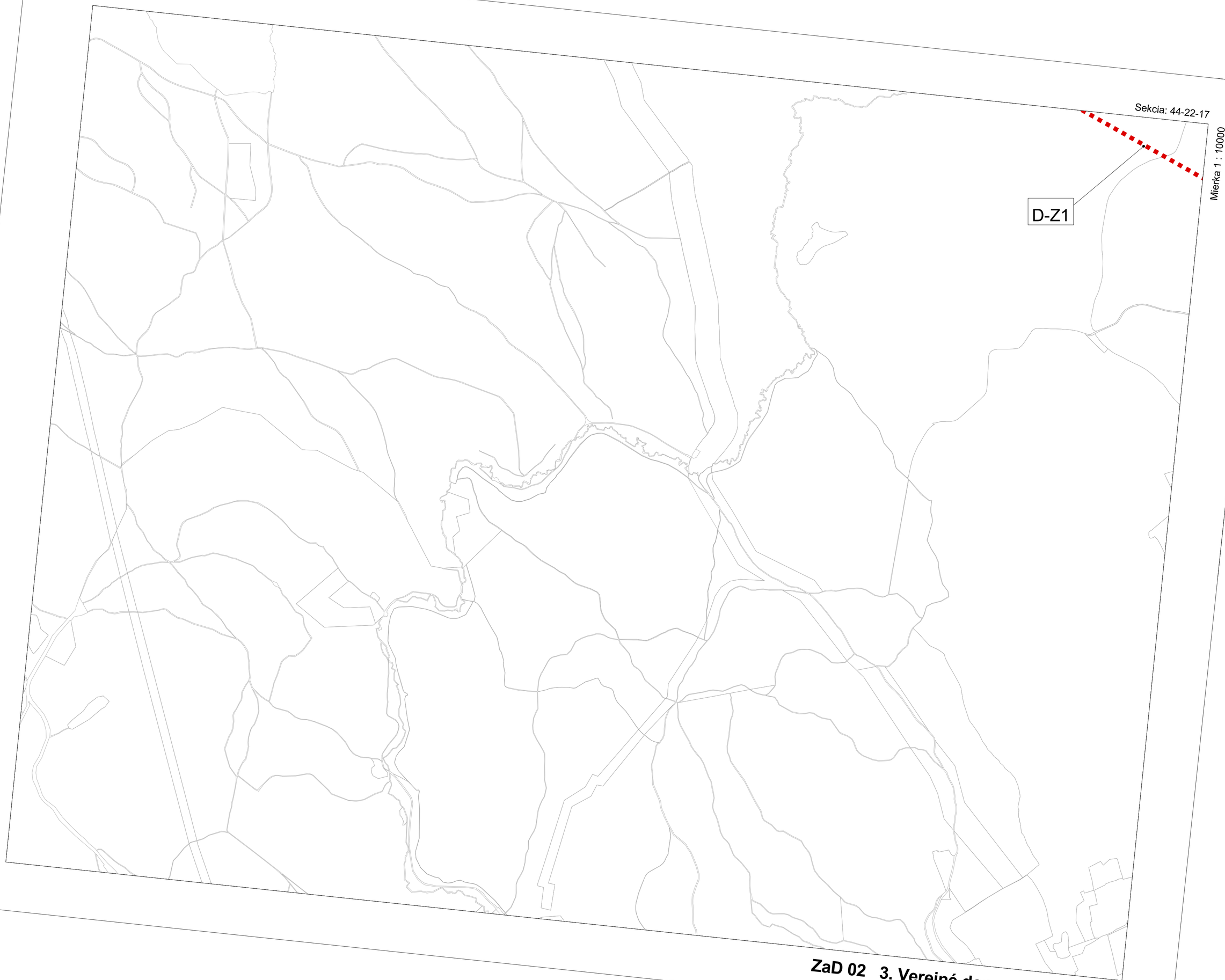

ZaD 02 3. Verejné dopravné vybavenie

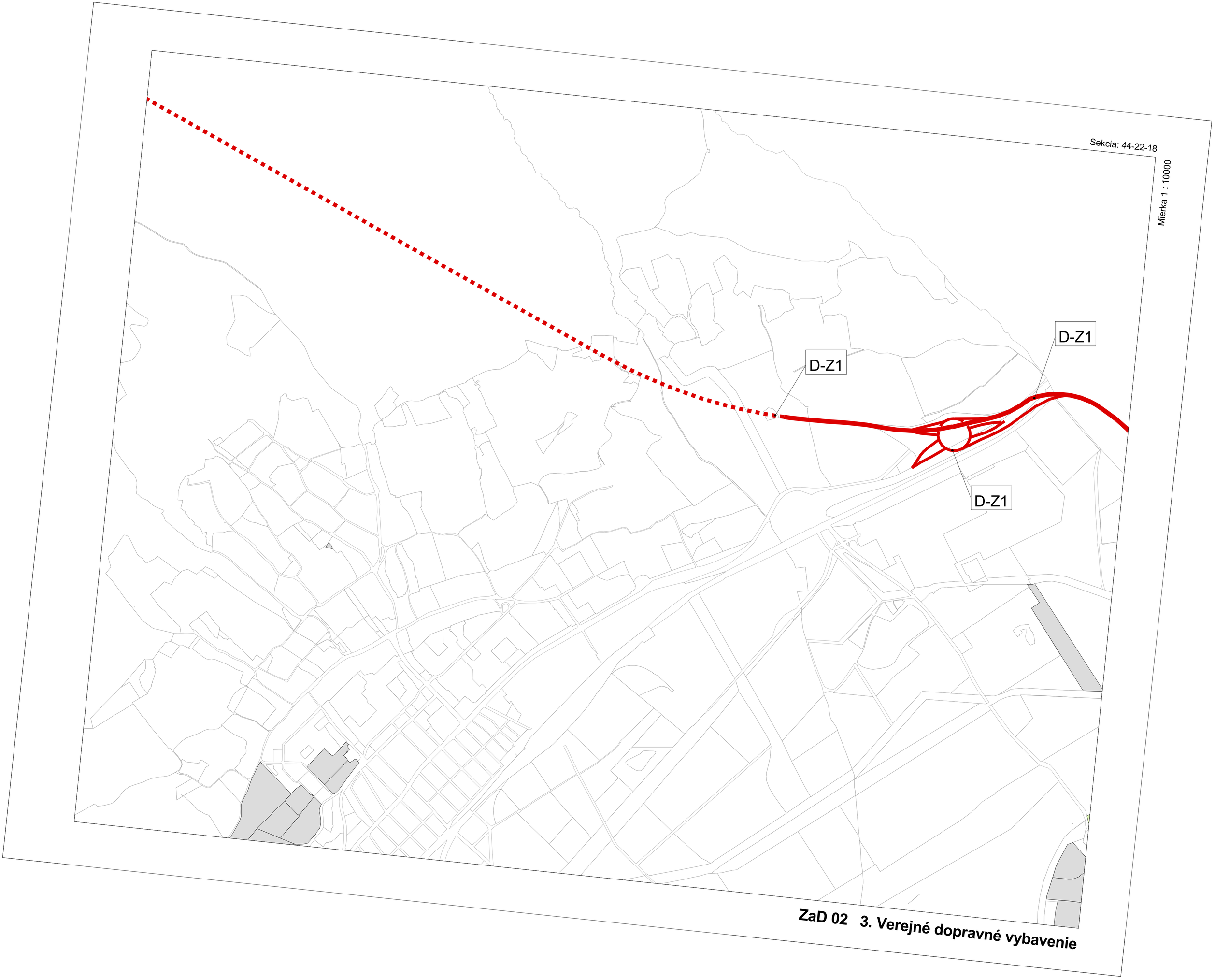

ZaD 02 3. Verejné dopravné vybavenie

Sekcia: 44-22-19

Mierka 1 : 10000

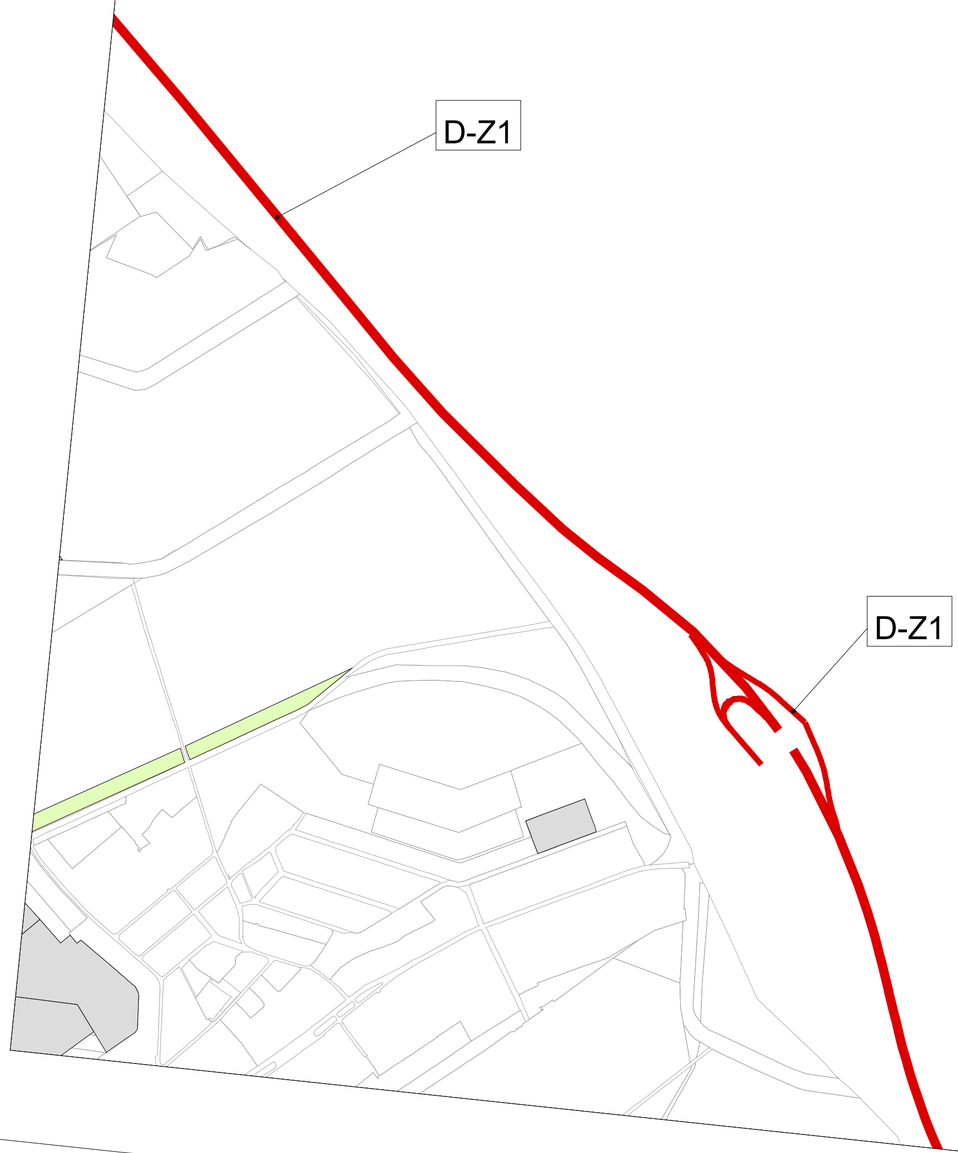

ZaD 02 3. Verejné dopravné vybavenie

ZaD 02 3. Verejné dopravné vybavenie

ZaD 02 3. Verejné dopravné vybavenie

ZaD 02 3. Verejné dopravné vybavenie

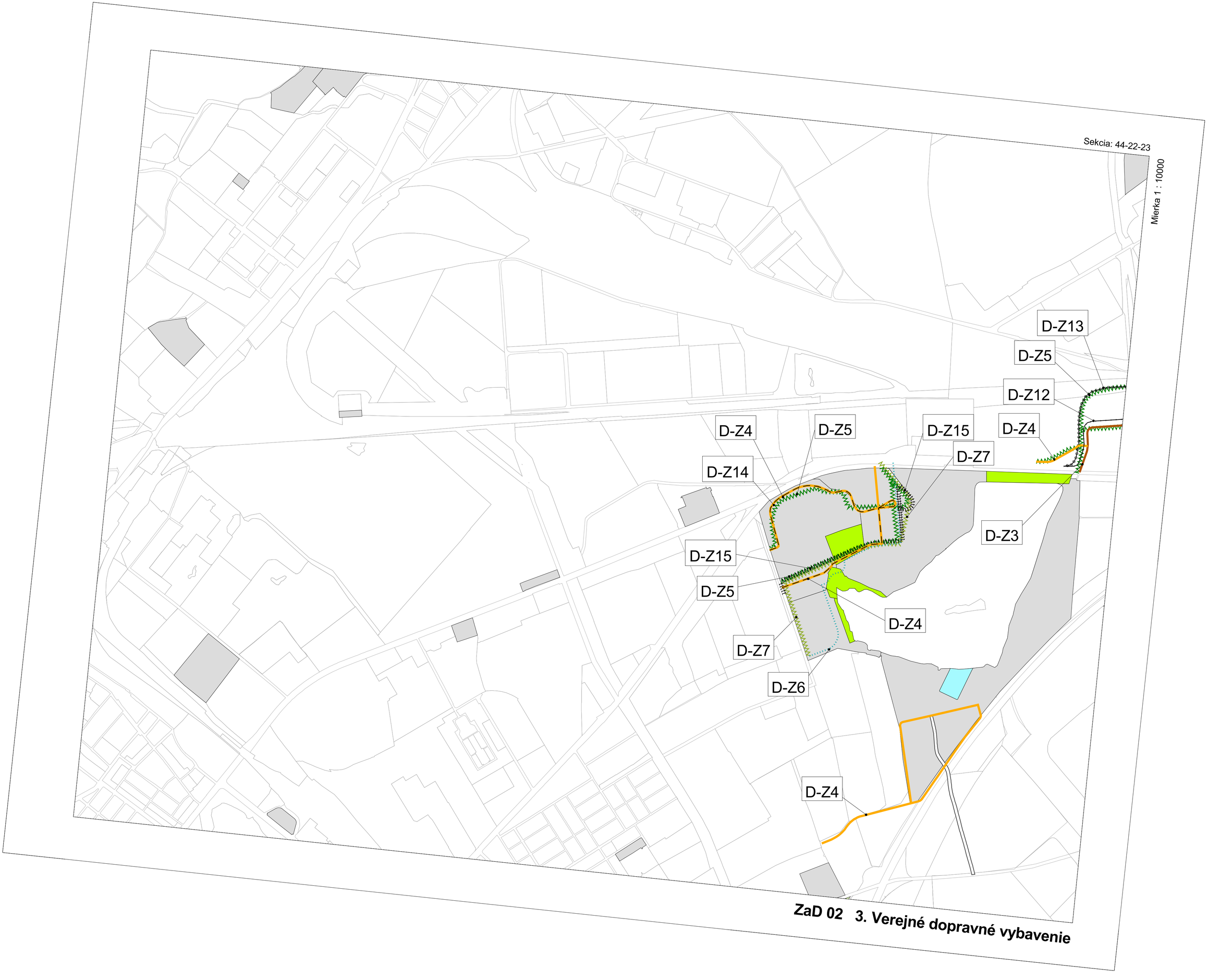

ZaD 02 3. Verejné dopravné vybavenie

ZaD 02 3. Verejné dopravné vybavenie

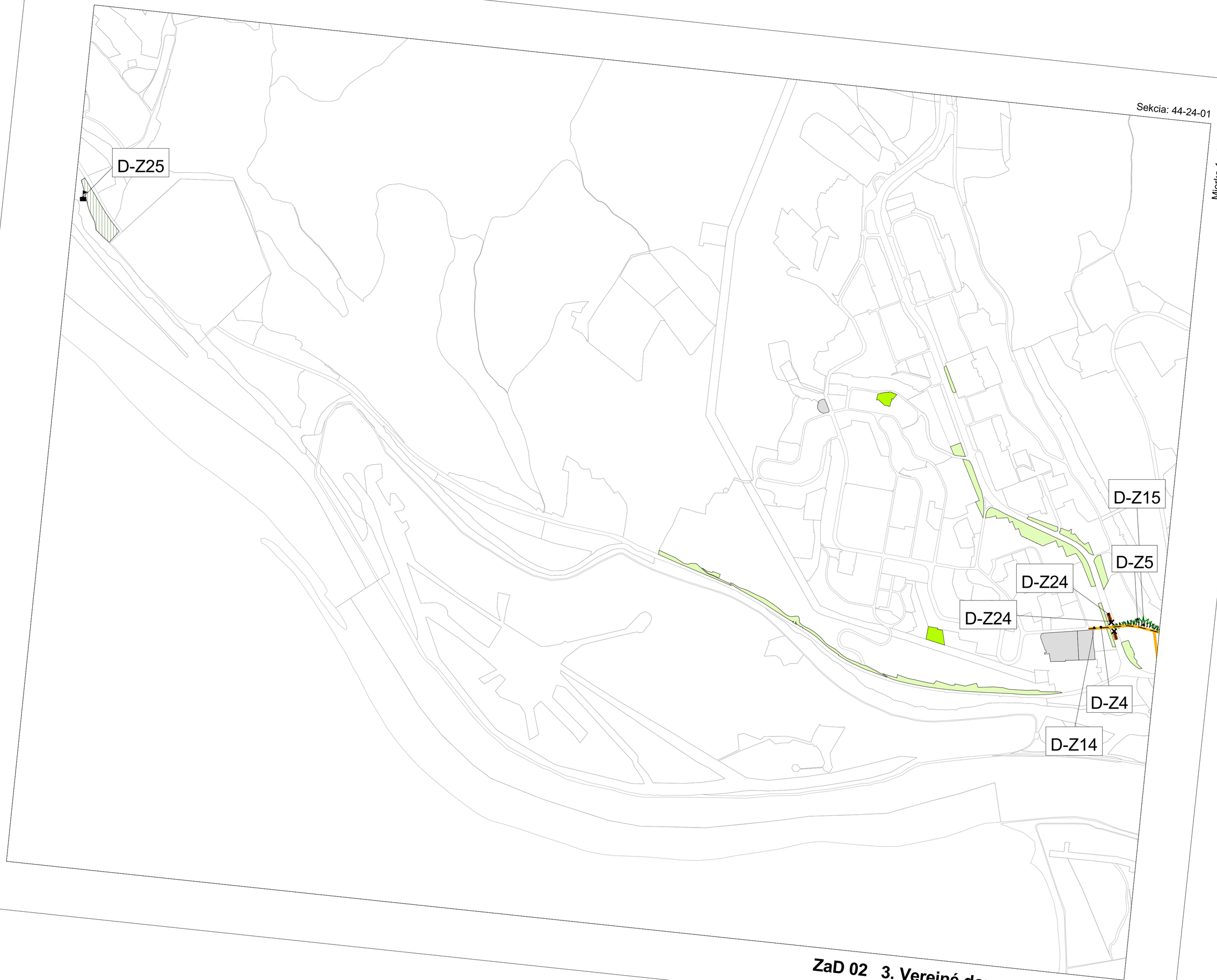

ZaD 02 3. Verejné dopravné vybavenie

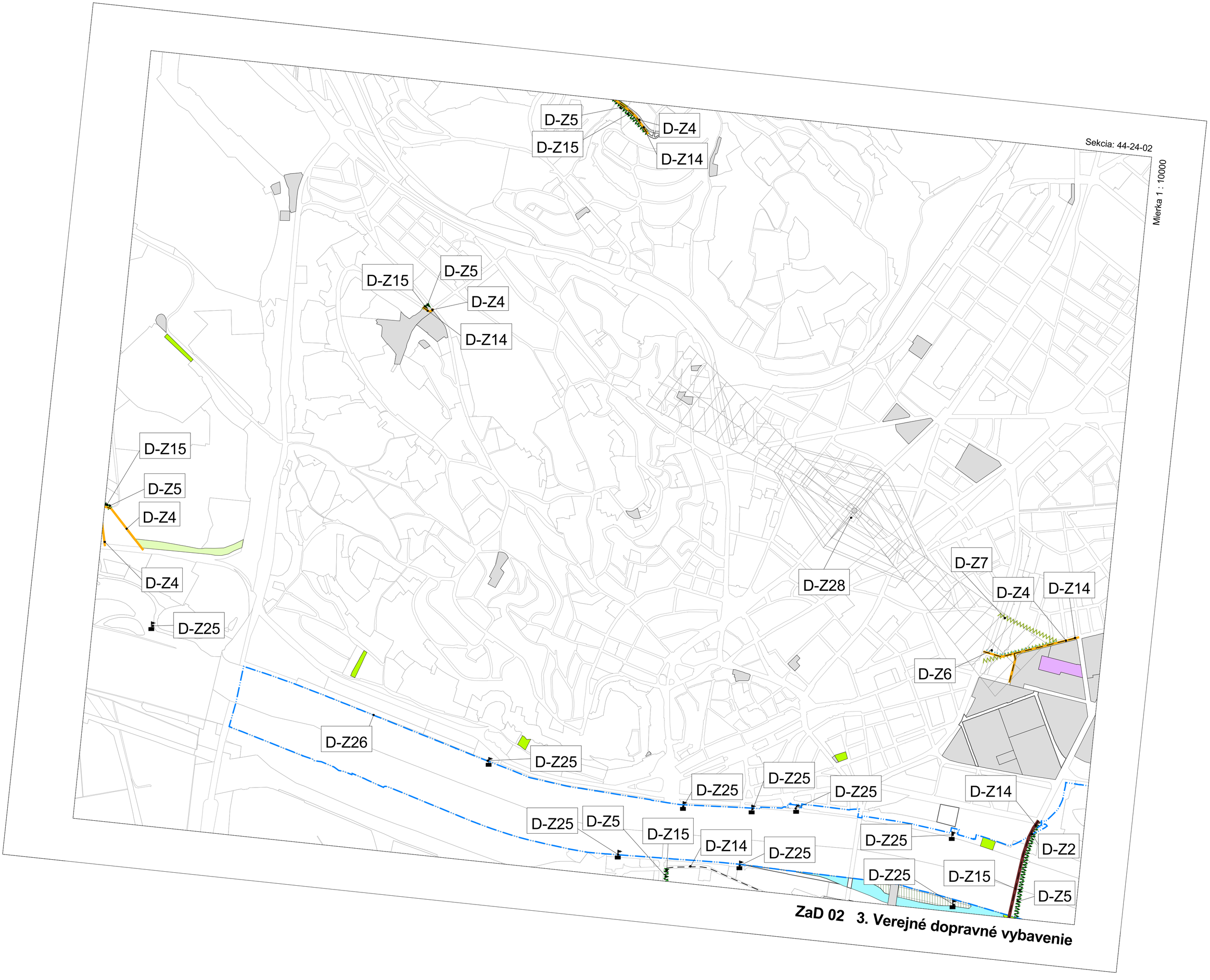

ZaD 02 3. Verejné dopravné vybavenie

ZaD 02 3. Verejné dopravné vybavenie

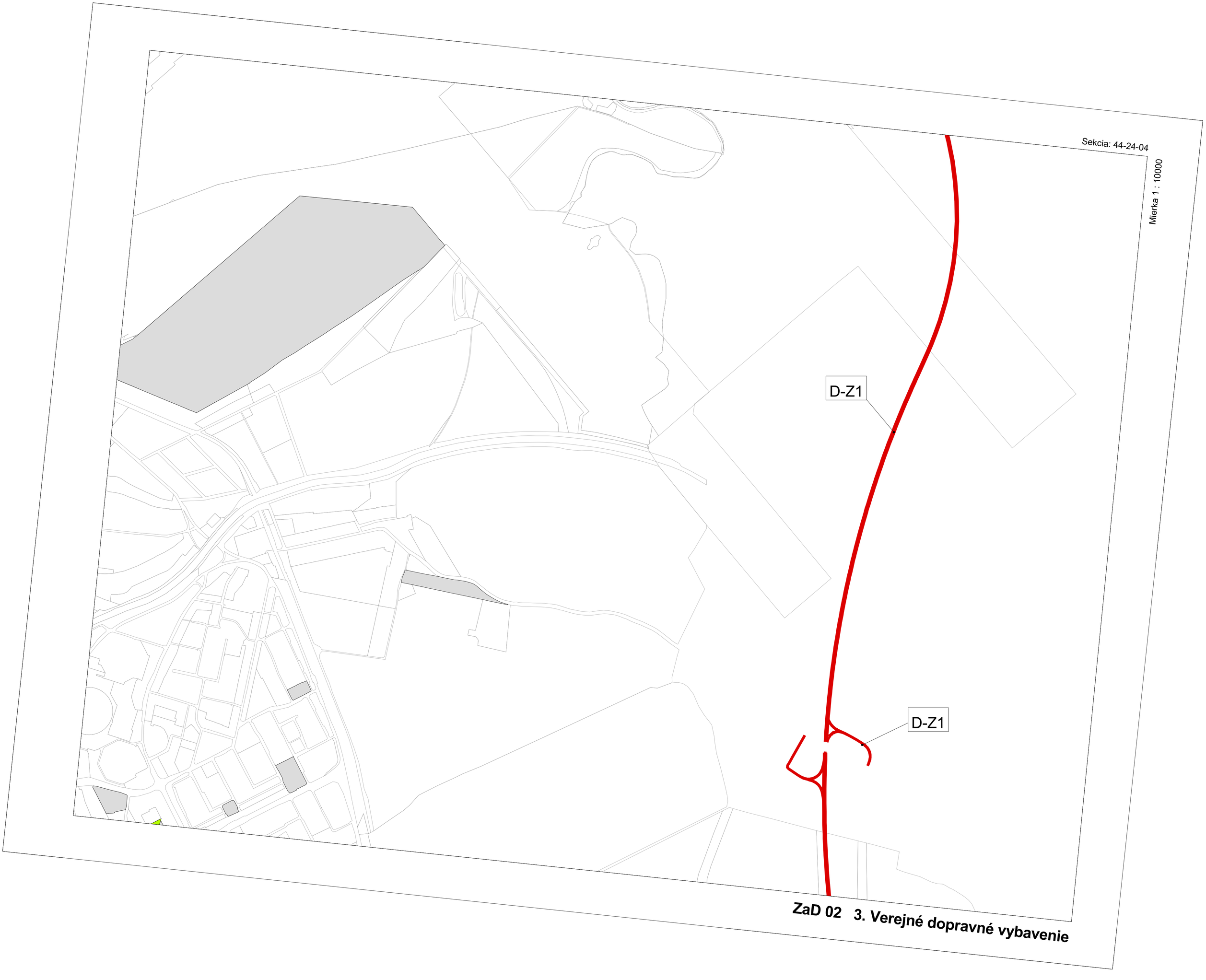

ZaD 02 3. Verejné dopravné vybavenie

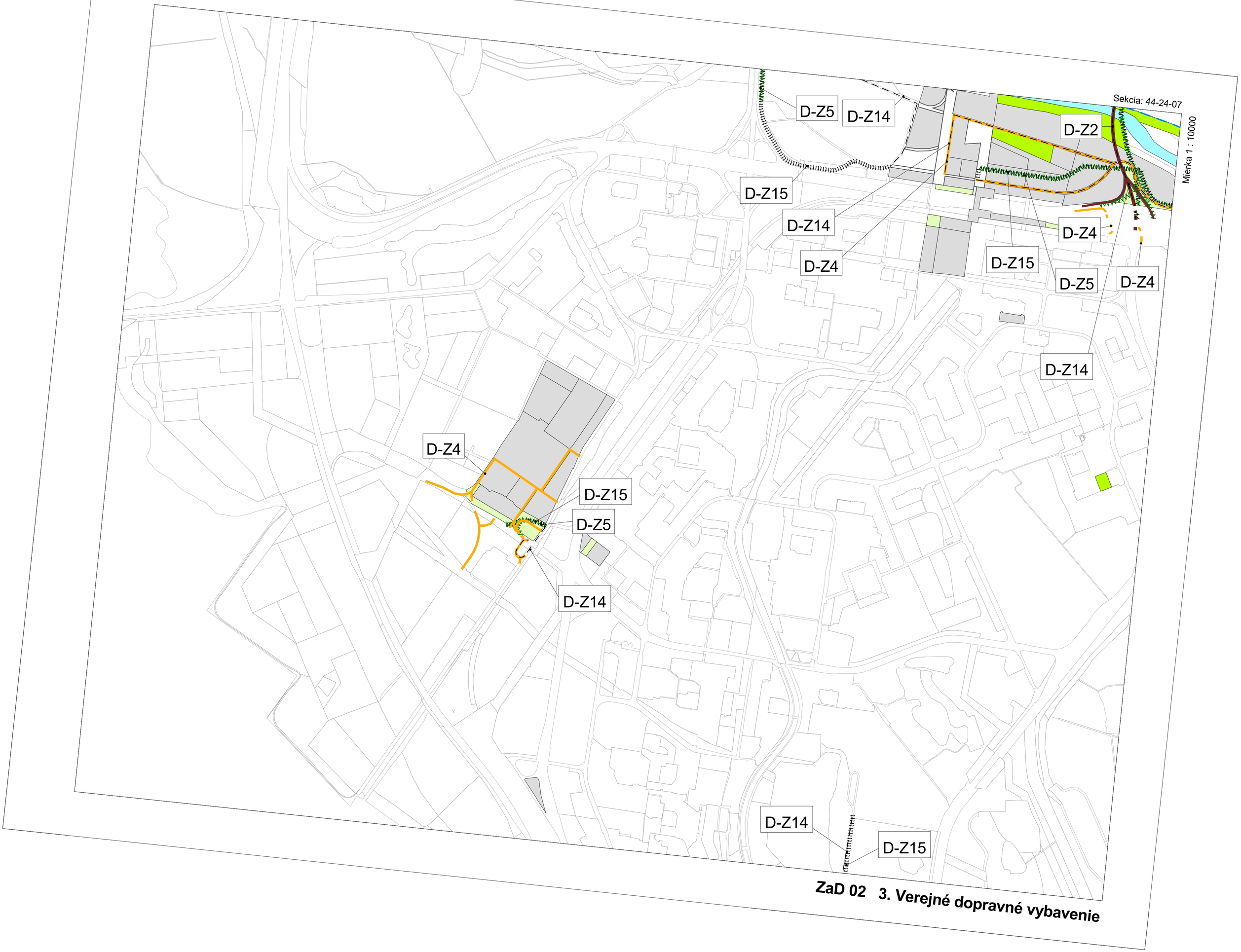

ZaD 02 3. Verejné dopravné vybavenie

ZaD 02 3. Verejné dopravné vybavenie

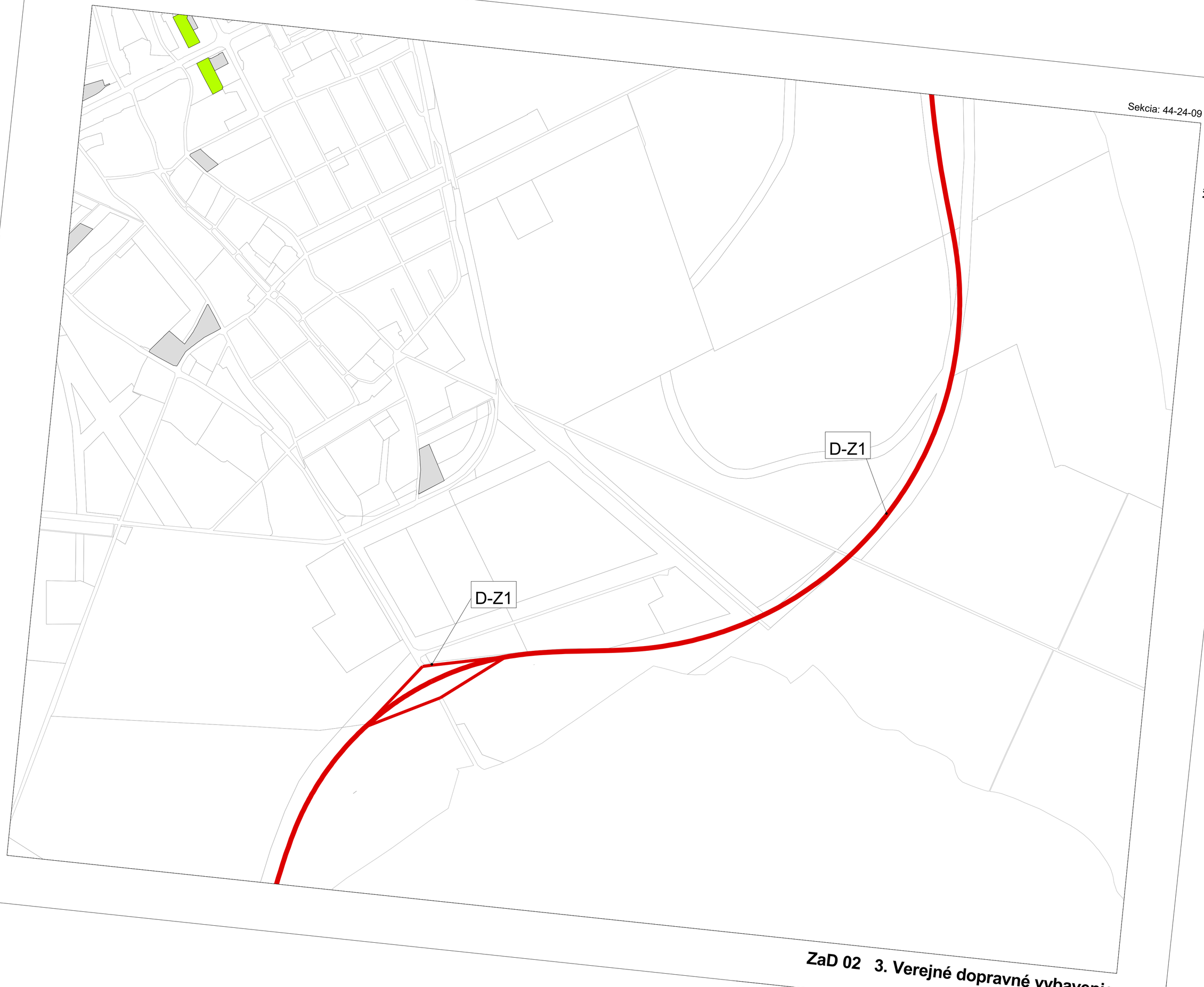

Sekcia: 44-24-09

Mierka 1 : 10000

ZaD 02 3. Verejné dopravné vybavenie

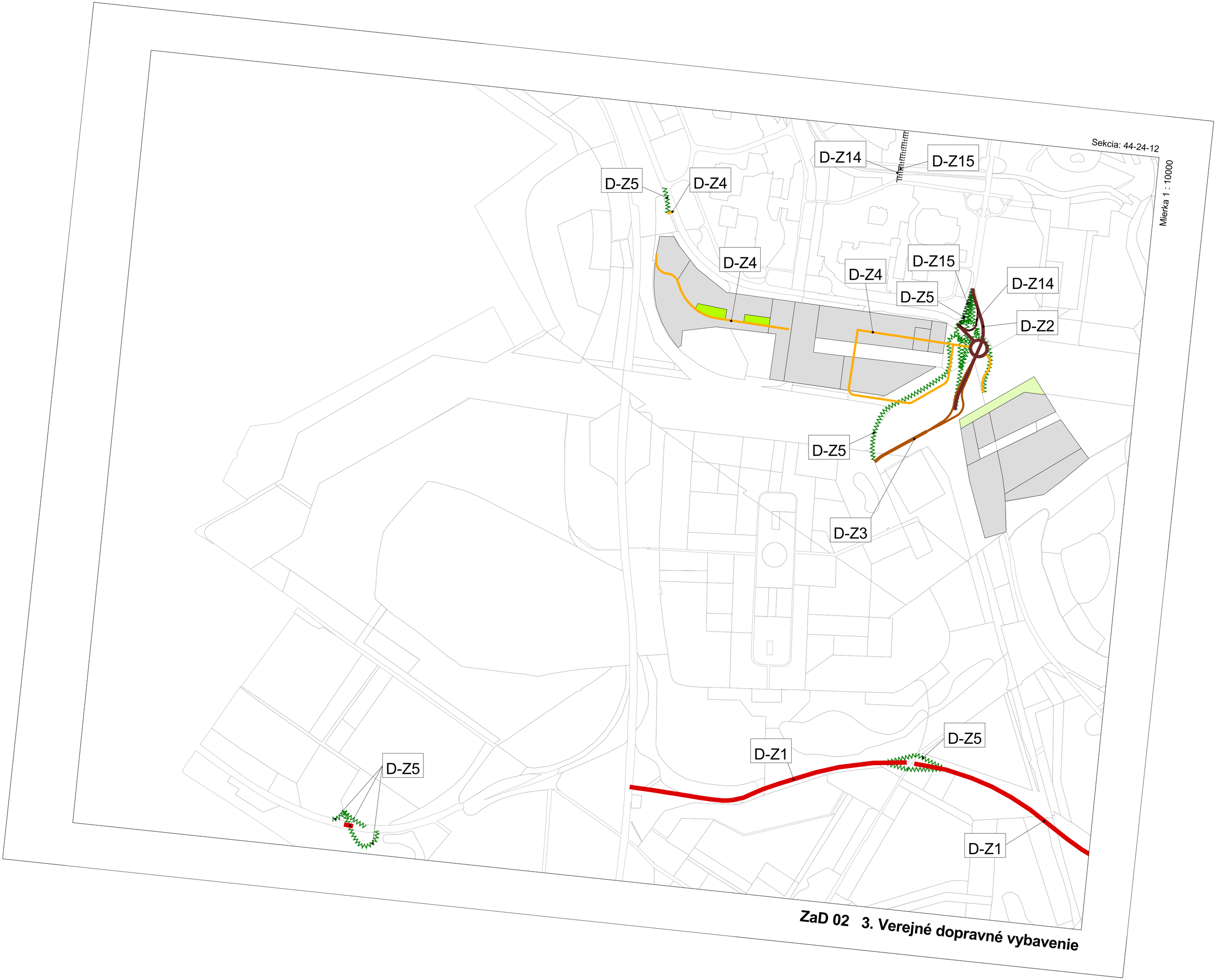

ZaD 02 3. Verejné dopravné vybavenie

ZaD 02 3. Verejné dopravné vybavenie

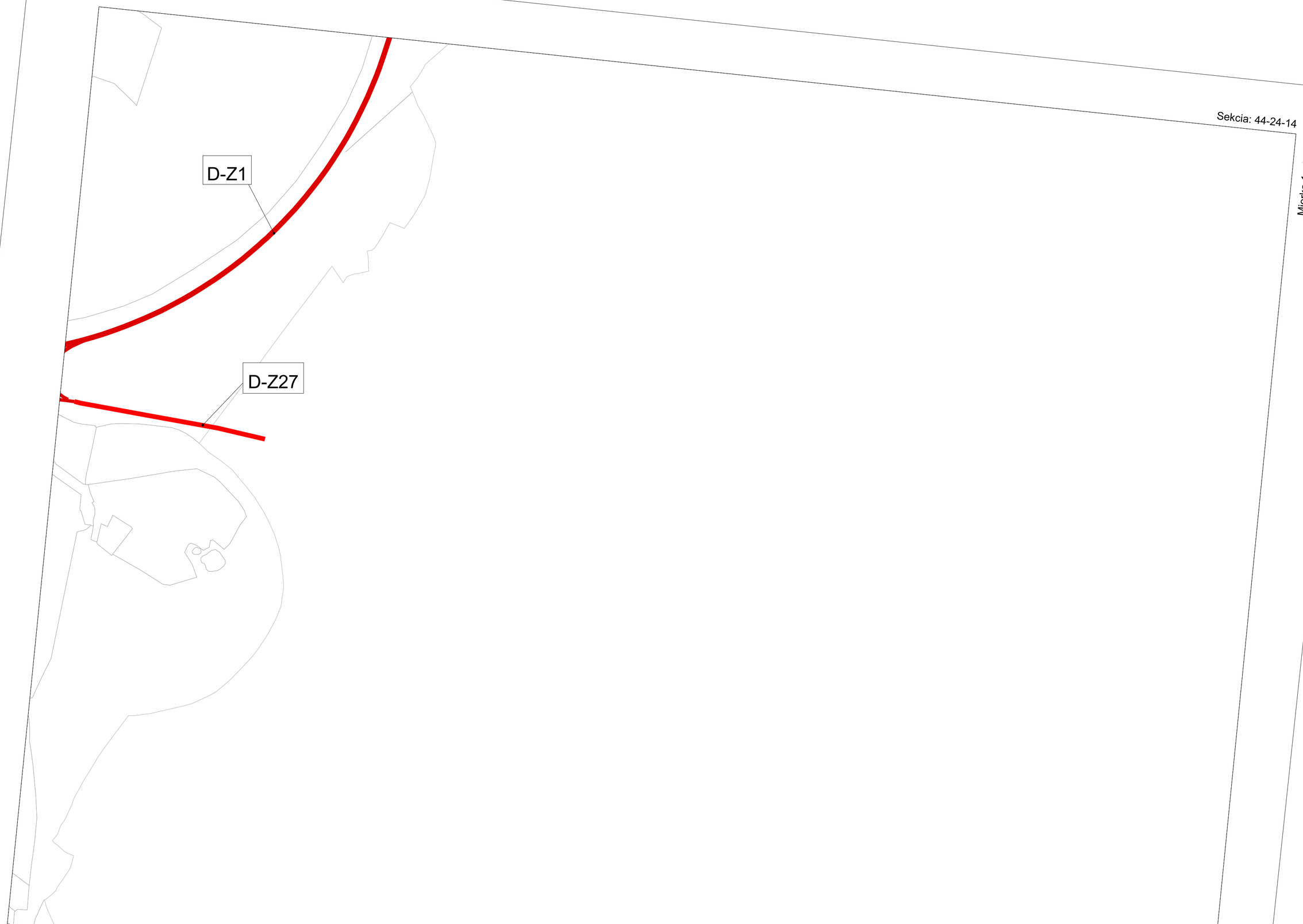

Sekcia: 44-24-14

Mierka 1 : 10000

ZaD 02 3. Verejné dopravné vybavenie

ZaD 02 3. Verejné dopravné vybavenie

ZaD 02 3. Verejné dopravné vybavenie

Sekcia: 44-24-19

Mierka 1 : 10000

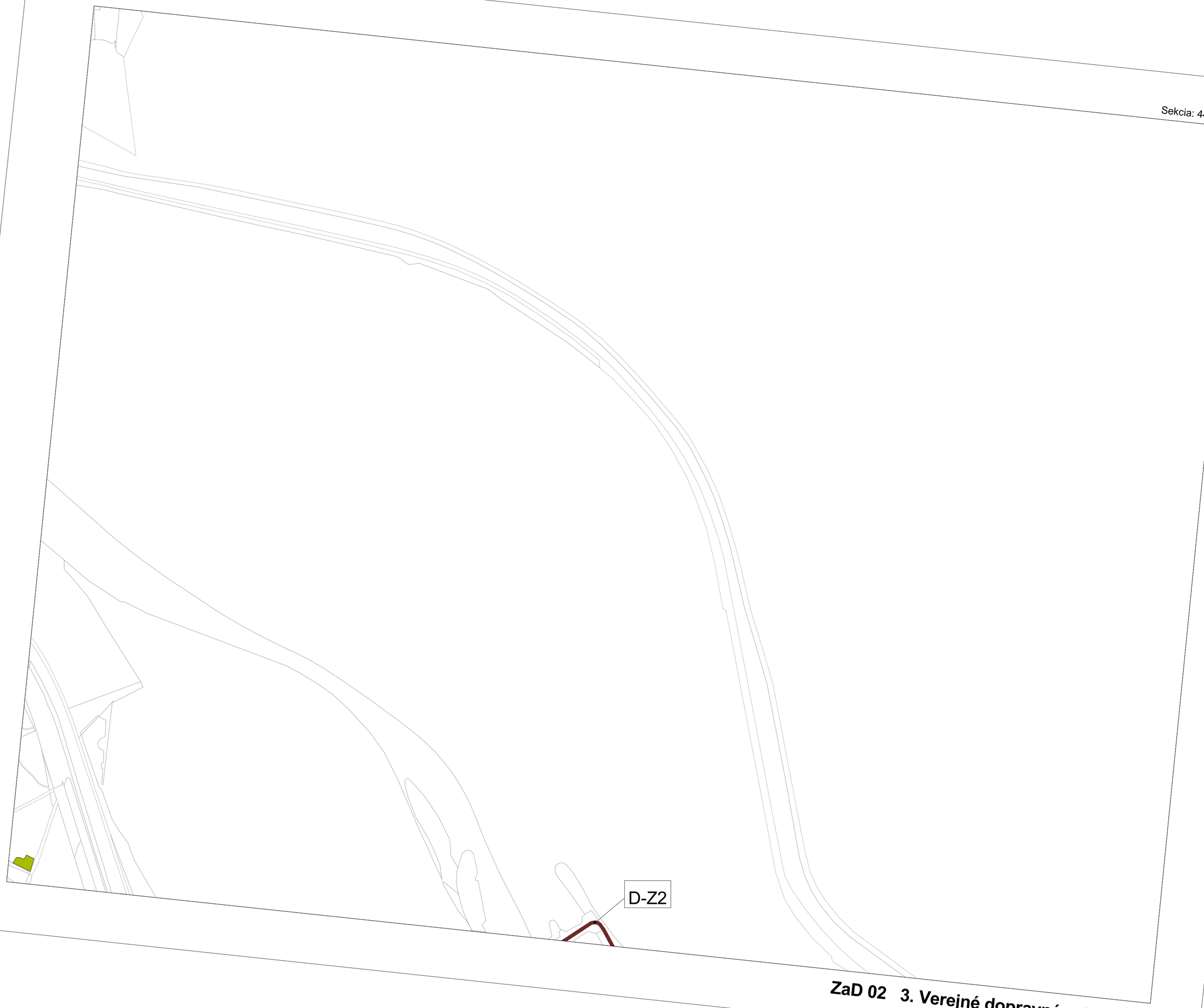

ZaD 02 3. Verejné dopravné vybavenie

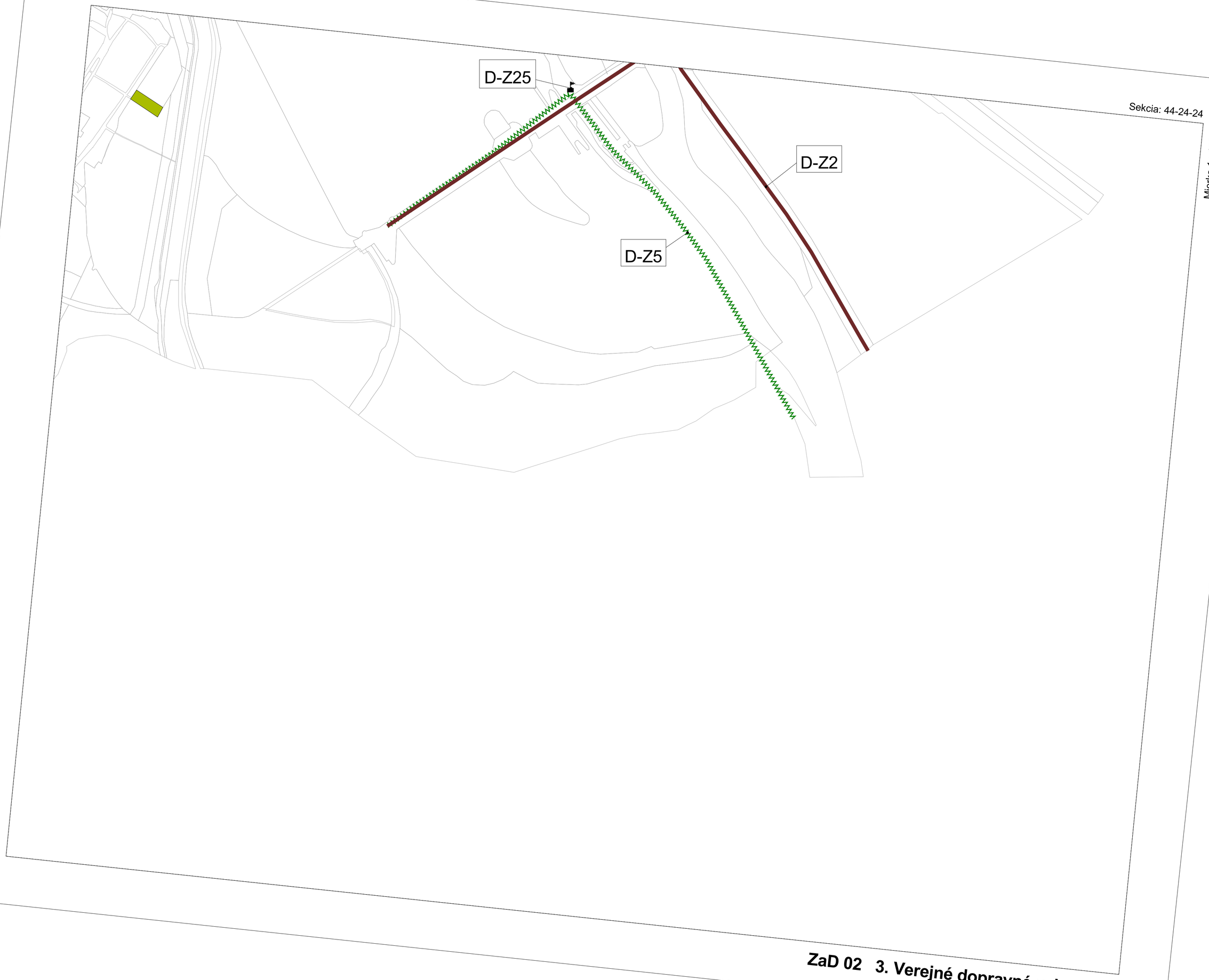

ZaD 02 3. Verejné dopravné vybavenie

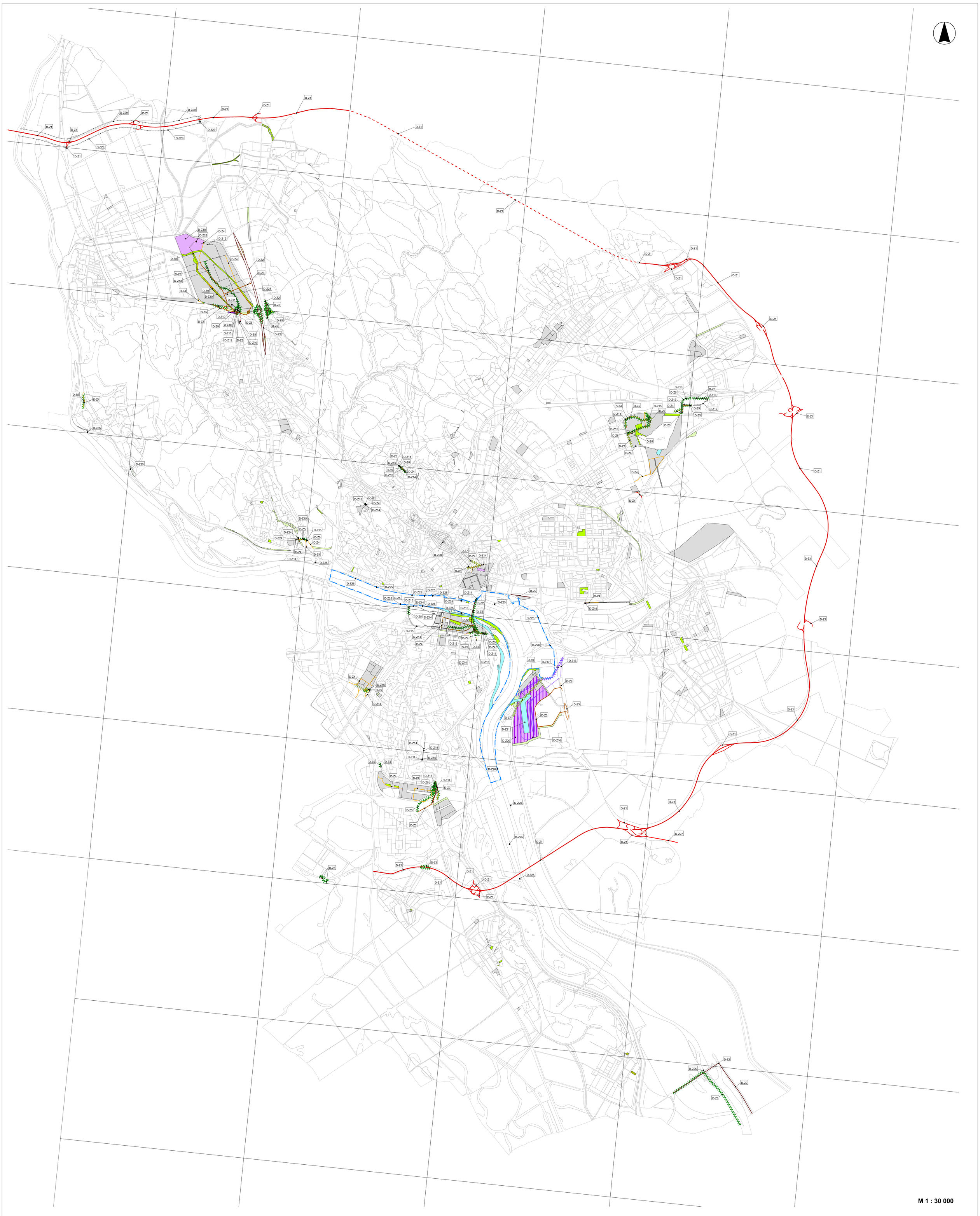

ZaD 02 3. Verejné dopravné vybavenie