

Všeobecne záväzné nariadenie
hlavného mesta Slovenskej republiky Bratislavy
č. 5/2011
z 30. 6. 2011

o určení názvov novovzniknutých a premenovaných ulíc, nábrežia a námestia v mestských častiach Bratislava-Dúbravka, Bratislava-Karlova Ves, Bratislava-Lamač, Bratislava-Nové Mesto, Bratislava-Petržalka, Bratislava-Rusovce, Bratislava-Ružinov, Bratislava-Vajnory, Bratislava-Vrakuňa a Bratislava-Záhorská Bystrica

Mestské zastupiteľstvo hlavného mesta Slovenskej republiky Bratislavy podľa § 2b zákona Slovenskej národnej rady č. 369/1990 Zb. o obecnom zriadení v znení zákona č. 453/2001 Z. z., § 6a ods. 2 písm. 1) zákona Slovenskej národnej rady č. 377/1990 Zb. o hlavnom meste Slovenskej republiky Bratislave v znení zákona č. 535/2008 Z. z. a čl. 7 ods. 6 písm. x) Štatútu hlavného mesta Slovenskej republiky Bratislavy v znení dodatku č. 3 sa uznieslo:

§ 1
Úvodné ustanovenie

(1) Toto všeobecne záväzné nariadenie hlavného mesta Slovenskej republiky Bratislavy (ďalej len „nariadenie“) určuje názvy novovzniknutých ulíc, nábrežia a námestia ktoré vznikli výstavbou pozemných komunikácií a premenovaných ulíc v mestských častiach Bratislava-Dúbravka, Bratislava-Karlova Ves, Bratislava-Lamač, Bratislava-Nové Mesto, Bratislava-Petržalka, Bratislava-Rusovce, Bratislava-Ružinov, Bratislava-Vajnory, Bratislava-Vrakuňa a Bratislava-Záhorská Bystrica.

(2) Navrhované názvy ulíc boli schválené Miestnym zastupiteľstvom mestskej časti Bratislava-Dúbravka uznesením č. 481/2010, Miestnym zastupiteľstvom mestskej časti Bratislava-Karlova Ves uznesením č. 356/2009, Miestnym zastupiteľstvom mestskej časti Bratislava-Lamač uznesením č. 180/2009, Miestnym zastupiteľstvom mestskej časti Bratislava-Nové Mesto uznesením č. 20/15/2009 a uznesením č. 25/14/2009, Miestnym zastupiteľstvom mestskej časti Bratislava-Petržalka uznesením č. 583/2010, Miestnym zastupiteľstvom mestskej časti Bratislava-Rusovce uznesením č. 387/2009, Miestnym zastupiteľstvom mestskej časti Bratislava-Ružinov uznesením č. 423/XXXIII/2010, Miestnym zastupiteľstvom mestskej časti Bratislava-Vajnory uznesením č. 361/2009, Miestnym zastupiteľstvom mestskej časti Bratislava-Vrakuňa uznesením č. 523/2010 a Miestnym zastupiteľstvom mestskej časti Bratislava-Záhorská Bystrica uznesením č. 437/2009.

§ 2
Určenie názvov ulíc

- (1) V mestskej časti Bratislava-Dúbravka sa pre novovzniknuté ulice určujú názvy
- a) v lokalite Brižítie - Sever
Martina Granca,
 - b) v lokalite Pri kríži
Kristy Bendovej,
 - c) v lokalite Kajerka
Kajerka.

(2) V mestskej časti Bratislava-Dúbravka sa mení názov ulice K Horárskej studni na názov K Horárskej studni.

(3) V mestskej časti Bratislava-Karlova Ves sa pre nábrežie pozdĺž Karloveského ramena určuje názov
Nábrežie Ľubomíra Kadnára.

(4) V mestskej časti Bratislava-Lamač sa pre novovzniknutú ulicu medzi križovatkou Lamačská cesta – Harmincova ulica a ulica Pod Zečákom určuje názov Valentína Matрку.

- (5) V mestskej časti Bratislava-Nové Mesto sa pre novovzniknuté ulice určujú názvy
- a) v lokalite urbanistický obvod Medika – prepojenie medzi ulicami Rožňavská a Vajnorská Nová Rožňavská,
 - b) v lokalite Stráže Lopúchová.

(6) V mestskej časti Bratislava-Ružinov sa pre novovzniknuté námestie, ktoré sa nachádza v katastrálnom území Nivy a je vymedzené zo severnej strany ulicou Pribinova, z južnej strany novovytvoreným nábrežím, z východnej a západnej strany budovami EUROVEA určuje názov Námestie M. R. Štefánika.

- (7) V mestskej časti Bratislava-Rusovce sa pre novovzniknuté ulice určujú názvy
- a) v lokalite Pieskový hon
 1. Auréliova,
 2. Attidova,
 3. Dolichénska,
 4. Domiciánova,
 5. Firmova,
 6. Kananefatská,
 7. Severovcov,
 8. Valentiniánova,
 - b) v lokalite Tehelný hon
 1. Jána Dekana,
 2. Radoslava Hoška
 3. Ľudmily Kraskovskej.

- (8) V mestskej časti Bratislava-Vajnory sa
- a) v úseku od Tomanovej č. 1 po č. 64 (križovatka s ulicou Pri mlyne) mení názov ulice Tomanova na názov Františka Feketeho,
 - b) v úseku od križovatky s ulicou Pri mlyne po Tomanovu č. 70 sa mení názov ulice Tomanova na názov Za humnami.

(9) V mestskej časti Bratislava-Vrakuňa sa mení názov časti Priehradnej ulice č. 33A, 33B, 33C, 33D, 33E, 33F, 33G na názov Modricová.

(10) V mestskej časti Bratislava-Záhorská Bystrica sa pre novovzniknutú ulicu určuje názov v lokalite Kučovanice Kučovaničká.

- (11) V mestskej časti Bratislava- Záhorská Bystrica sa mení názov
- a) časti ulice Čsl. tankistov zo severnej strany ulice Jána Raka, zo západnej strany nadväzujúcej na novovzniknuté Námestie sv. Floriána, na názov Svätého Pia X.,
 - b) časť ulice Čsl. tankistov zo západnej strany smerom na Pútnickú ulicu a Jána Raka na názov Námestie sv. Floriána.

(12) V mestskej časti Bratislava-Petržalka sa určuje pre predĺženie Röntgenovej ulice č. 24 na Záporožskú ulicu č. 5

§ 3
Spoločné ustanovenia

(1) Presné vymedzenie ulíc, ktorých názvy sú určené v § 2 je znázornené v situačných plánoch č. 1 až č. 13, ktoré tvoria prílohu tohto nariadenia.

(2) Označenie ulíc určených týmto nariadením vykoná v mestských častiach Bratislava-Dúbravka, Bratislava-Karlova Ves, Bratislava-Lamač, Bratislava-Nové Mesto, Bratislava-Petržalka, Bratislava-Ružinov, Bratislava-Rusovce, Bratislava-Vajnory, Bratislava-Vrakuňa a Bratislava-Záhorská Bystrica na vlastné náklady hlavné mesto Slovenskej republiky Bratislava.

(3) Hlavné mesto Slovenskej republiky Bratislava zapíše názvy ulíc určené týmto nariadením do evidencie názvov ulíc a verejných priestranstiev.

§ 4
Účinnosť

Toto nariadenie nadobúda účinnosť 1. augusta 2011.




Milan Ftáčnik
primátor

Kancelária primátora	
Došlo	17. 6. 11
Podpísané	17. 2011.

Situačný plán č. 1

Mestská časť Bratislava-Dúbravka

nový názov pre označenie ulíc Kajerka a K Horánskej studni



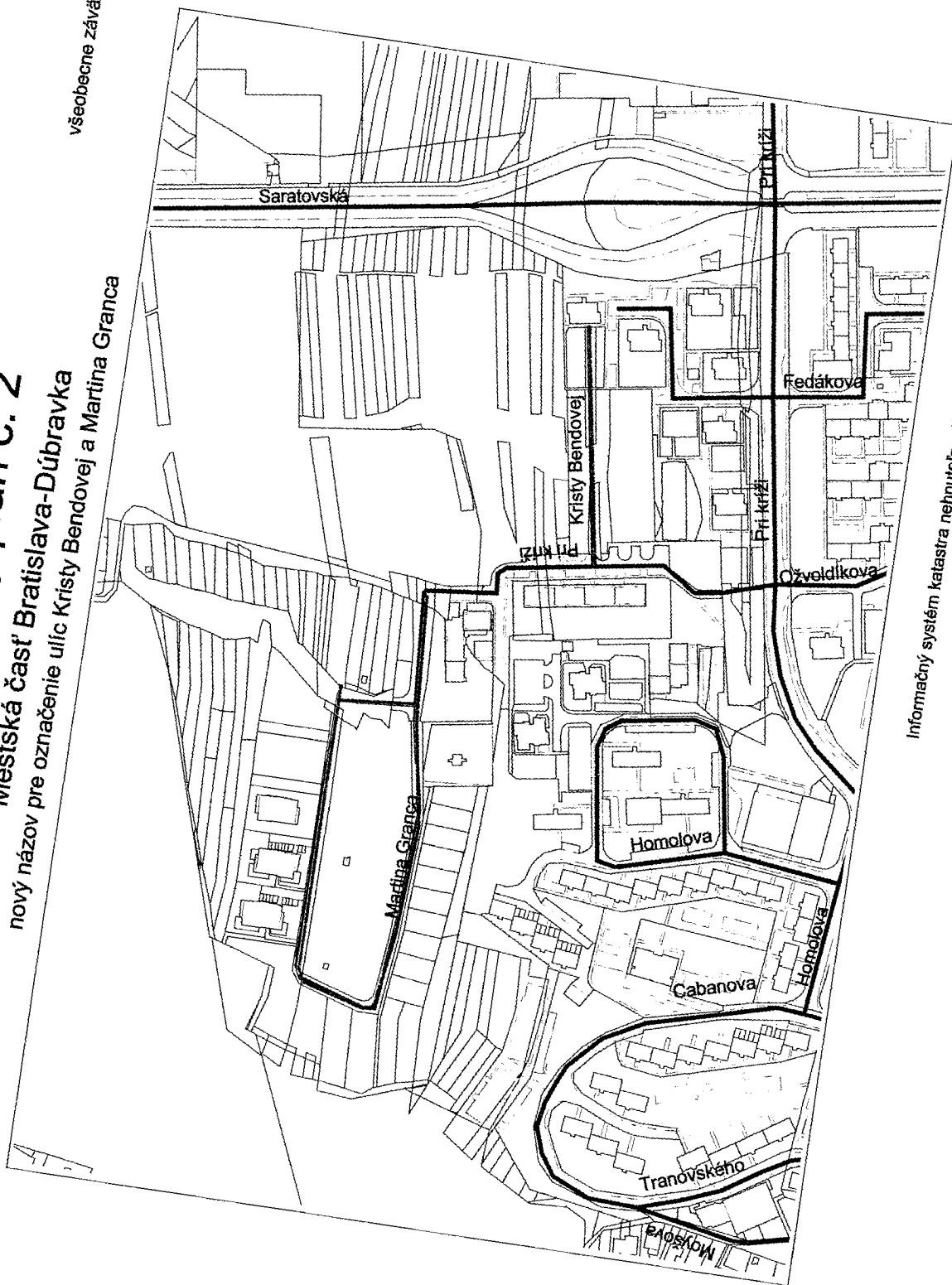
Informačný systém katastra nehnuteľností (C) Úrad geodézie, kartografie a katastra Slovenskej republiky, 2011
Lokalizačný uličný systém (C) Hlavné mesto SR Bratislava, 2011

Vytvorili: oddelenie informatiky, január 2011

Situačný plán č. 2

Mestská časť Bratislava-Dúbravka
nový názov pre označenie ulíc Kristy Bendovej a Martina Granca

Príloha k
všeobecne záväznému nariadeniu č. /2011



Informačný systém katastra nehnuteľností (C) Úrad geodézie, kartografie a katastra Slovenskej republiky, 2011

Lokalizačný uličný systém (C) Hlavné mesto SR Bratislava, 2011

Vyhotovili: oddelenie informatiky, január 2011

Situačný plán č. 3

Mestská časť Bratislava-Karlova Ves

nový názov pre označenie nábrežia Nábřeží Ľubomíra Kadhnára



Príloha k
všeobecne záväznému nariadeniu č. /2011

Situačný plán č. 4

Mestská časť Bratislava-Lamač
nový názov pre označenie ulice Valentína Matruku

Príloha k
všeobecne záväznému nariadeniu č. 7/2011



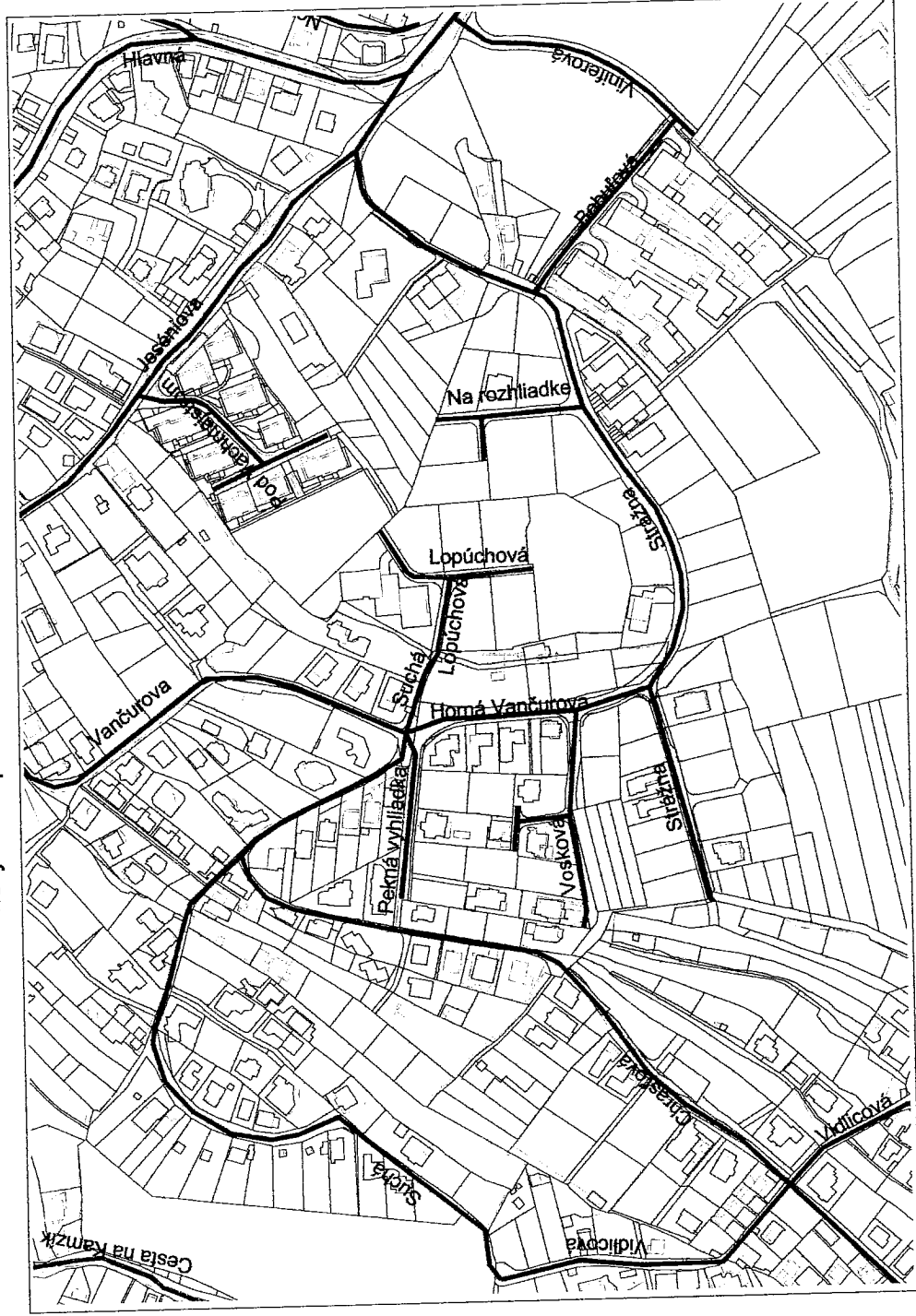
Informačný systém katastra nehnuteľností (C) Úrad geodézie, kartografie a katastra Slovenskej republiky, 2011
Lokalizačný uličný systém (C) Hlavné mesto SR Bratislava, 2011

Vyhotovil: oddelenie informatiky, január 2011

Situačný plán č. 5

Mestská časť Bratislava-Nové Mesto
nový názov pre označenie ulice Lopúchová

Príloha k
všeobecne záväznému nariadeniu č. /2011

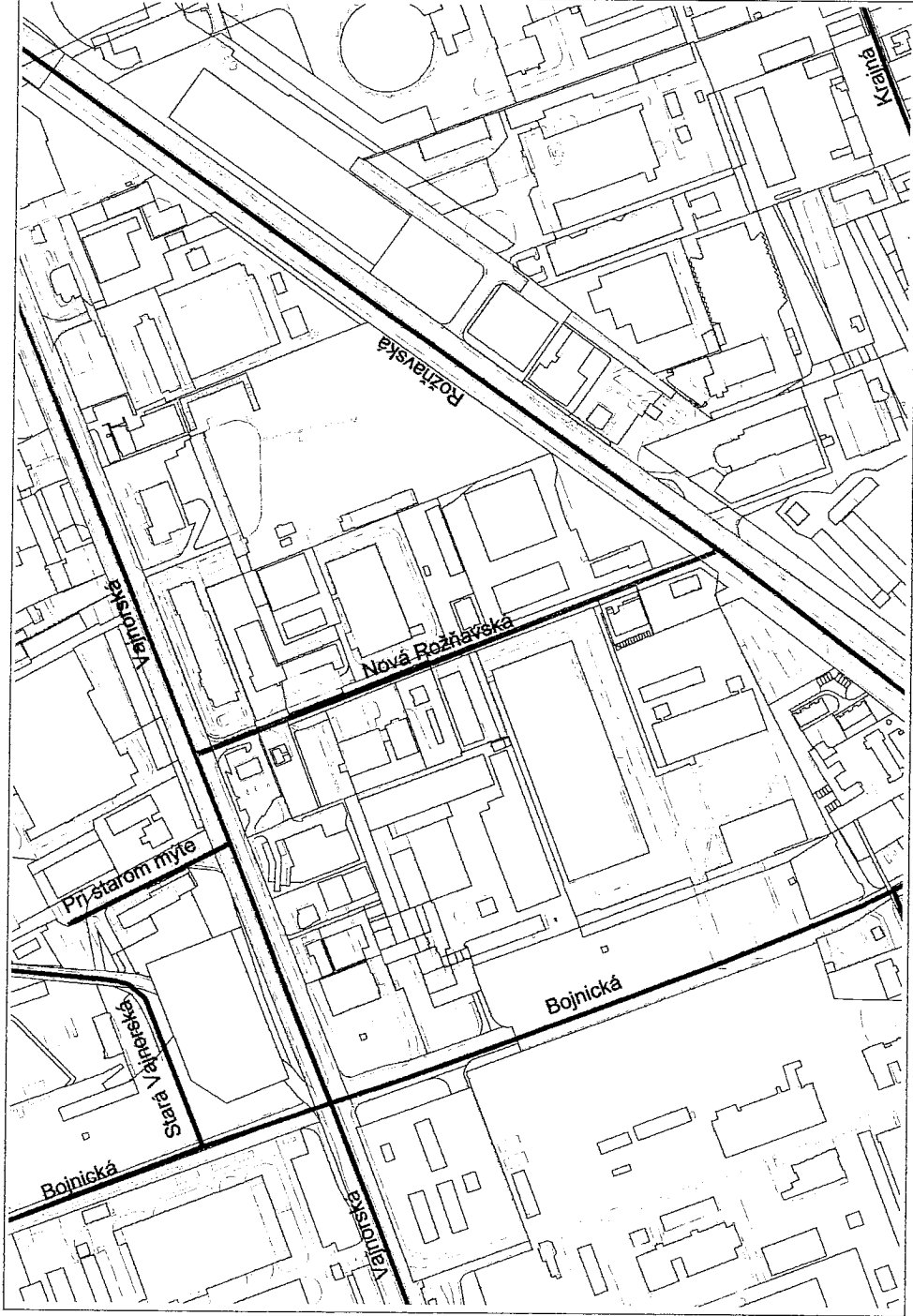


Informačný systém katastra nehnuteľnosti (C) Úrad geodézie, kartografie a katastra Slovenskej republiky, 2011
Lokalizačný uličný systém (C) Hlavné mesto SR Bratislava, 2011
Vyhotovil: oddelenie informatiky, január 2011

Situačný plán č. 6

Mestská časť Bratislava-Nové Mesto
nový názov pre označenie ulice Nová Rožňavská

Príloha k
všeobecne záväznému nariadeniu č. 2/2011



Informačný systém katastra nehnuteľností (C) Úrad geodézie, kartografie a katastra Slovenskej republiky, 2011
Lokalizačný uličný systém (C) Hlavné mesto SR Bratislava, 2011
Vyhotovil: oddelenie informatiky, január 2011

Situačný plán č. 7

Mestská časť Bratislava-Rusovce

nový názov pre označenie ulíc Auréliova, Attidova, Dolichénska, Domiciánova,
Firmova, Kananeľfatská, Severovcov, Valentiniánova

Príloha k
všeobecne záväznému nariadeniu č. 7/2011



Situačný plán č. 8

Mestská časť Bratislava-Rusovce

nový názov pre označenie ulíc Jána Dekana, Ľudmily Kraskovskej a Radoslava Hošeka

Príloha k
všeobecne záväznému nariadeniu č. 7/2011



Informačný systém katastra nehnuteľností (C) Úrad geodézie, kartografie a katastra Slovenskej republiky, 2011

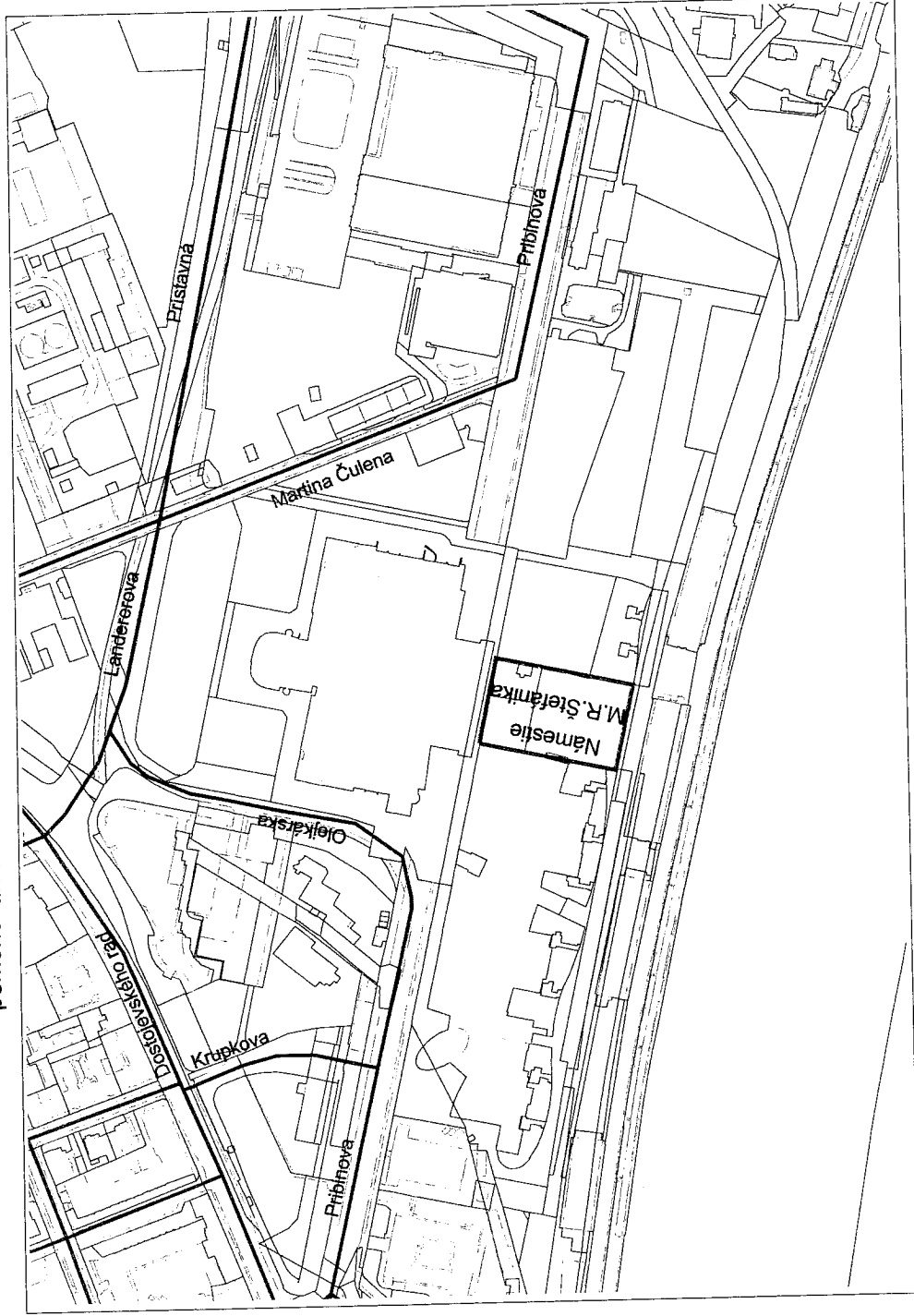
Lokalizačný uličný systém (C) Hlavné mesto SR Bratislava, 2011

Vyhotovil: oddelenie informatiky, január 2011

Situačný plán č. 9

Príloha k
všeobecne záväznému nariadeniu č. /2011

Mestská časť Bratislava-Ružinov
pomenovanie nového námestia na Námestie M. R. Štefánika



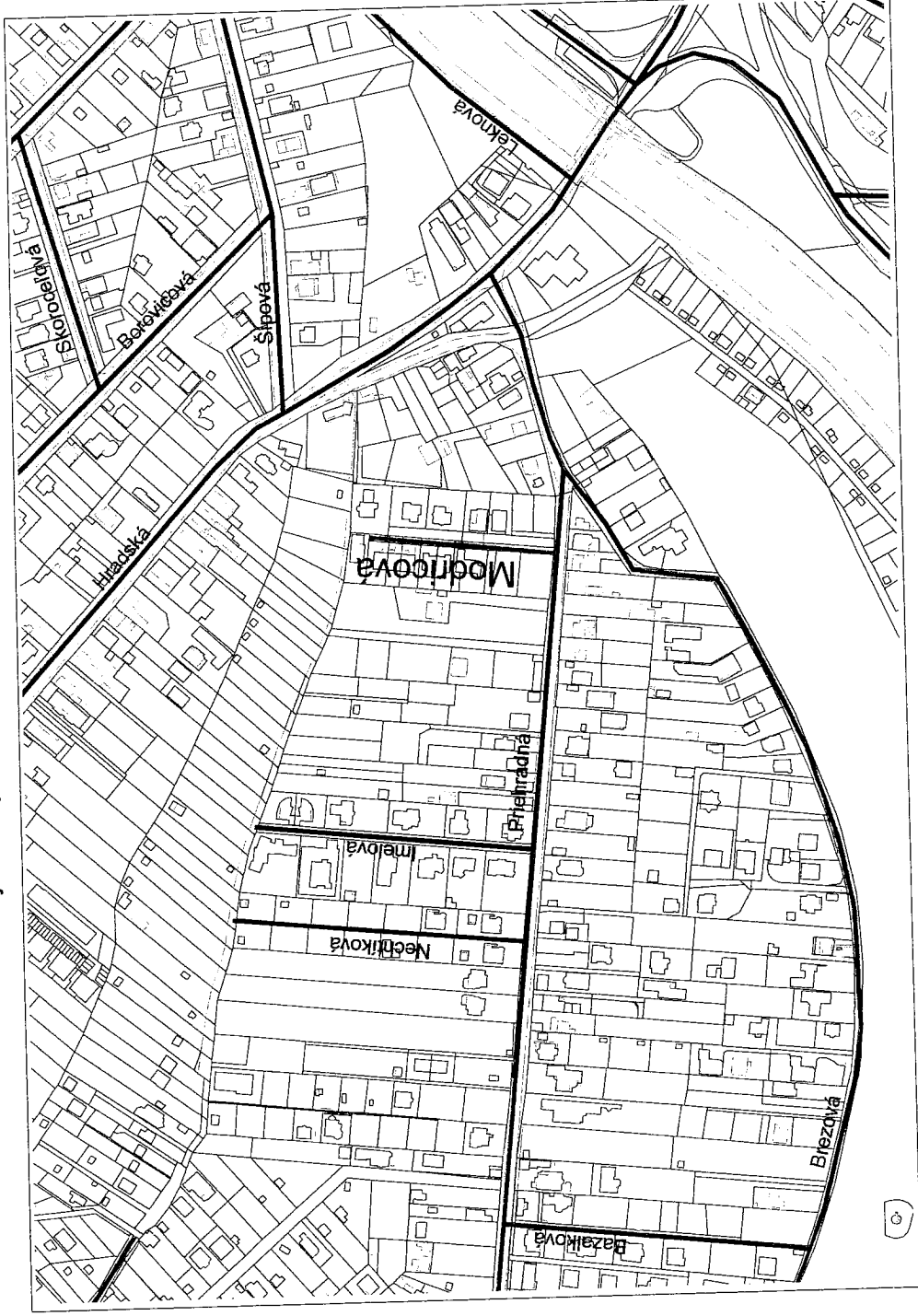
Informačný systém katastra nehnuteľností (C) Úrad geodézie, kartografie a katastra Slovenskej republiky, 2011

Lokalizačný úličný systém (C) Hlavné mesto SR Bratislava, 2011

Vyhotovil: oddelenie informatiky, január 2011

Situačný plán č. 11

Mestská časť Bratislava-Vrakuňa
nový názov pre označenie ulice Modricová



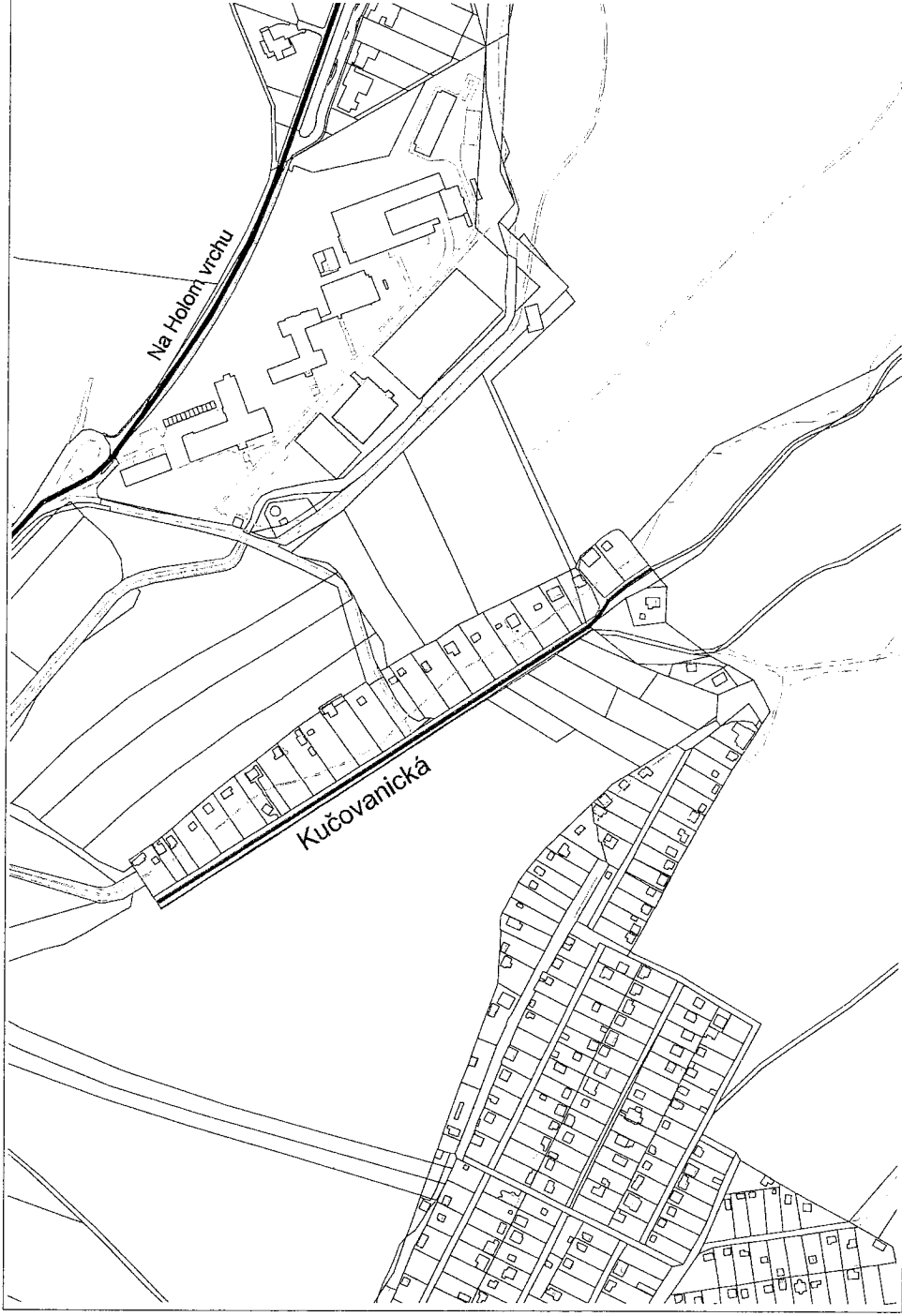
Situačný plán č. 12

Mestská časť Bratislava-Záhorská Bystrica

nový názov pre označenie ulice Kučovanická

Príloha k

všeobecne záväznému nariadeniu č. 5/2011



Informačný systém katastra nehnuteľností (C) Úrad geodézie, kartografie a katastra Slovenskej republiky, 2011

Lokalizačný uličný systém (C) Hlavné mesto SR Bratislava, 2011

Vyhotovil: oddelenie informatiky, január 2011

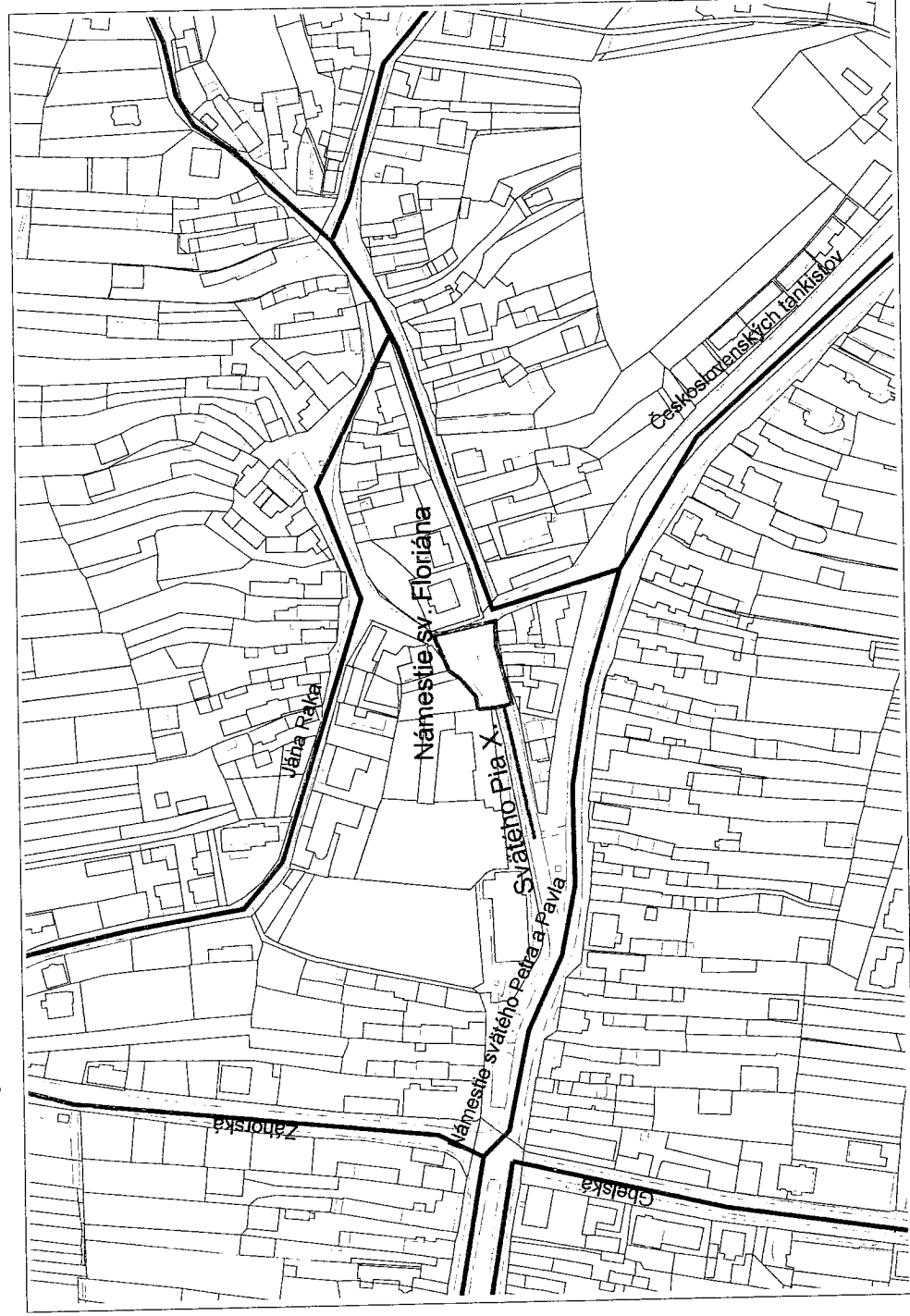
Situačný plán č. 13

Príloha k

všeobecne záväznému nariadeniu č. 7/2011

Mestská časť Bratislava-Záhorská Bystrica

nový názov pre označenie námestia Námestie sv. Floriána a ulice Svätého Pia X.



Informačný systém katastra nehnuteľností (C) Úrad geodézie, kartografie a katastra Slovenskej republiky, 2011

Lokalizačný uličný systém (C) Hlavné mesto SR Bratislava, 2011

Vyhotovil: oddelenie informatiky, január 2011