

Všeobecne záväzné nariadenie
hlavného mesta Slovenskej republiky Bratislavy
č. 1/2015
z 24. septembra 2015

**o určení názvov novovzniknutých ulíc a lávky v mestských častiach Bratislava -
Podunajské Biskupice, Bratislava – Rusovce, Bratislava - Nové Mesto a Bratislava -
Staré Mesto**

Mestské zastupiteľstvo hlavného mesta Slovenskej republiky Bratislavy podľa § 2b zákona Slovenskej národnej rady č. 369/1990 Zb. o obecnom zriadení v znení zákona č. 453/2001 Z. z., § 6a ods. 2 písm. 1) zákona Slovenskej národnej rady č. 377/1990 Zb. o hlavnom meste Slovenskej republiky Bratislave v znení zákona č. 535/2008 Z. z. a čl. 7 ods. 6 písm. w) Štatútu hlavného mesta Slovenskej republiky Bratislavy v znení neskorších predpisov sa uznieslo:

§ 1
Úvodné ustanovenie

(1) Toto všeobecne záväzné nariadenie hlavného mesta Slovenskej republiky Bratislavy (ďalej len „nariadenie“) určuje názvy novovzniknutých ulíc, ktoré vznikli výstavbou pozemných komunikácií a lávky v mestských častiach Bratislava–Podunajské Biskupice, Bratislava–Rusovce, Bratislava–Nové Mesto a Bratislava–Staré Mesto.

(2) Navrhované názvy ulíc boli schválené Miestnym zastupiteľstvom mestskej časti Bratislava - Podunajské Biskupice uznesením č. 58/2014-2018 z 14.04.2015, Miestnym zastupiteľstvom mestskej časti Bratislava - Rusovce uznesením č. 479 z 30.10.2014, Miestnym zastupiteľstvom mestskej časti Bratislava-Nové Mesto uznesením č. 3/18 z 14.04.2015, Miestnym zastupiteľstvom mestskej časti Bratislava - Staré Mesto uzneseniami č. 70/2014 z 20.05.2014 a č. 44/2015 z 28.04.2015.

§ 2
Určenie názvov ulíc

(1) V mestskej časti Bratislava–Podunajské Biskupice sa pre novovzniknuté ulice určujú názvy:

- a) Ligurčeková,
- b) Jastrabinová,
- c) Kapsičková,
- d) Vratičová,
- e) Špaldová,
- f) Ulica akad. mal. Jozefa Nagya,
- g) Achátová,
- h) Citrínová,
- i) Granátová,

- j) Korálová,
- k) Malachitová,
- l) Ametystová,
- m) Akvamarínová,
- n) Murárska,
- o) Farmárska.

(2) V mestskej časti Bratislava - Rusovce sa pre novovzniknuté ulice určujú názvy:

- a) Vojtecha Ondroucha,
- b) Aladára Radnótiho,
- c) Pri pieskovom hone,
- d) Pri Rusovskom ramene.

(3) V mestskej časti Bratislava-Nové Mesto sa pre novovzniknutú ulicu určuje názov v lokalite „Koliba - Vtáčnik“, katastrálne územie Vinohrady:

Na Vtáčniku.

(4) V mestskej časti Bratislava - Staré Mesto sa pre pomenovanie novovzniknutej ulice určuje názov:

Satinského.

(5) V mestskej časti Bratislava - Staré Mesto sa pre pomenovanie lávky určuje názov:

Albertova lávka.

§ 3

Spoločné ustanovenia

(1) Presné vymedzenie ulíc a lávky, ktorých názvy sú určené v § 2, je znázornené v situačných plánoch č. 1 až č. 7, ktoré tvoria prílohu tohto nariadenia.

(2) Označenie ulíc a lávky určených týmto nariadením vykoná na vlastné náklady hlavné mesto Slovenskej republiky Bratislava.

(3) Hlavné mesto Slovenskej republiky Bratislava zapíše názvy ulíc a lávky určených týmto nariadením do evidencie názvov ulíc.

§ 4

Účinnosť

Toto nariadenie nadobúda účinnosť 15. októbra 2015.

JUDr. Ivo Nesrovnal, v.r.
primátor

Situačný plán č. 1

Mestská časť Bratislava-Podunajské Biskupice
pomenovanie ulíc na "Ligurčeková, Jastrabinová, Kapsičková, Vraťičová"

Príloha k

všeobecne záväznému nariadeniu č.

1 /2015



Informačný systém katastra nehnuteľností (C) Úrad geodézie, kartografie a katastra Slovenskej republiky, 2015

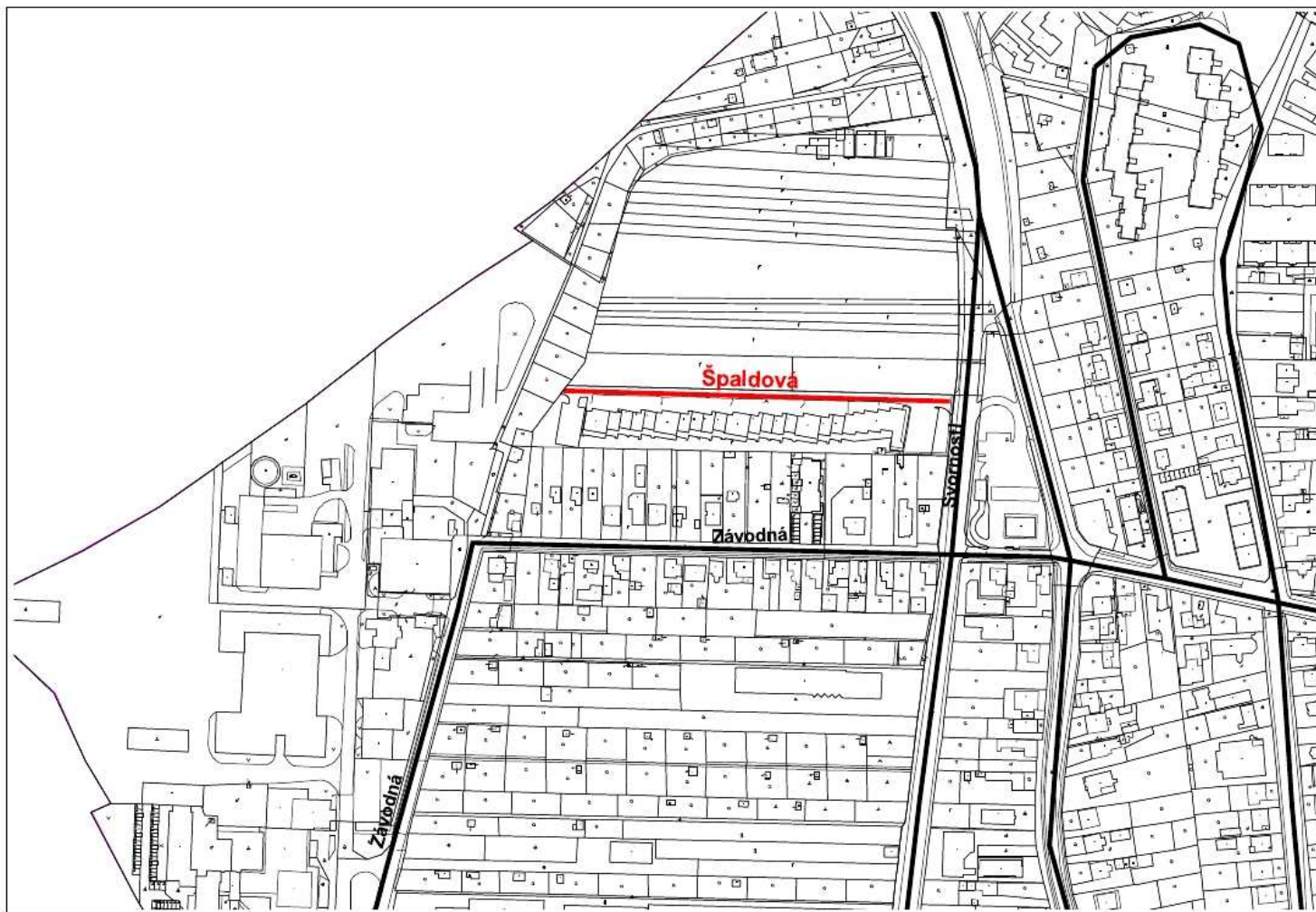
Lokalizačný uličný systém (C) Hlavné mesto SR Bratislava, 2015

Vyhotovil: Oddelenie informačných technológií, február 2015

Situačný plán č. 2

Mestská časť Bratislava-Podunajské Biskupice
pomenovanie ulice na "Špaldová"

Príloha k
všeobecne záväznému nariadeniu č.
1/2015



Situačný plán č. 3

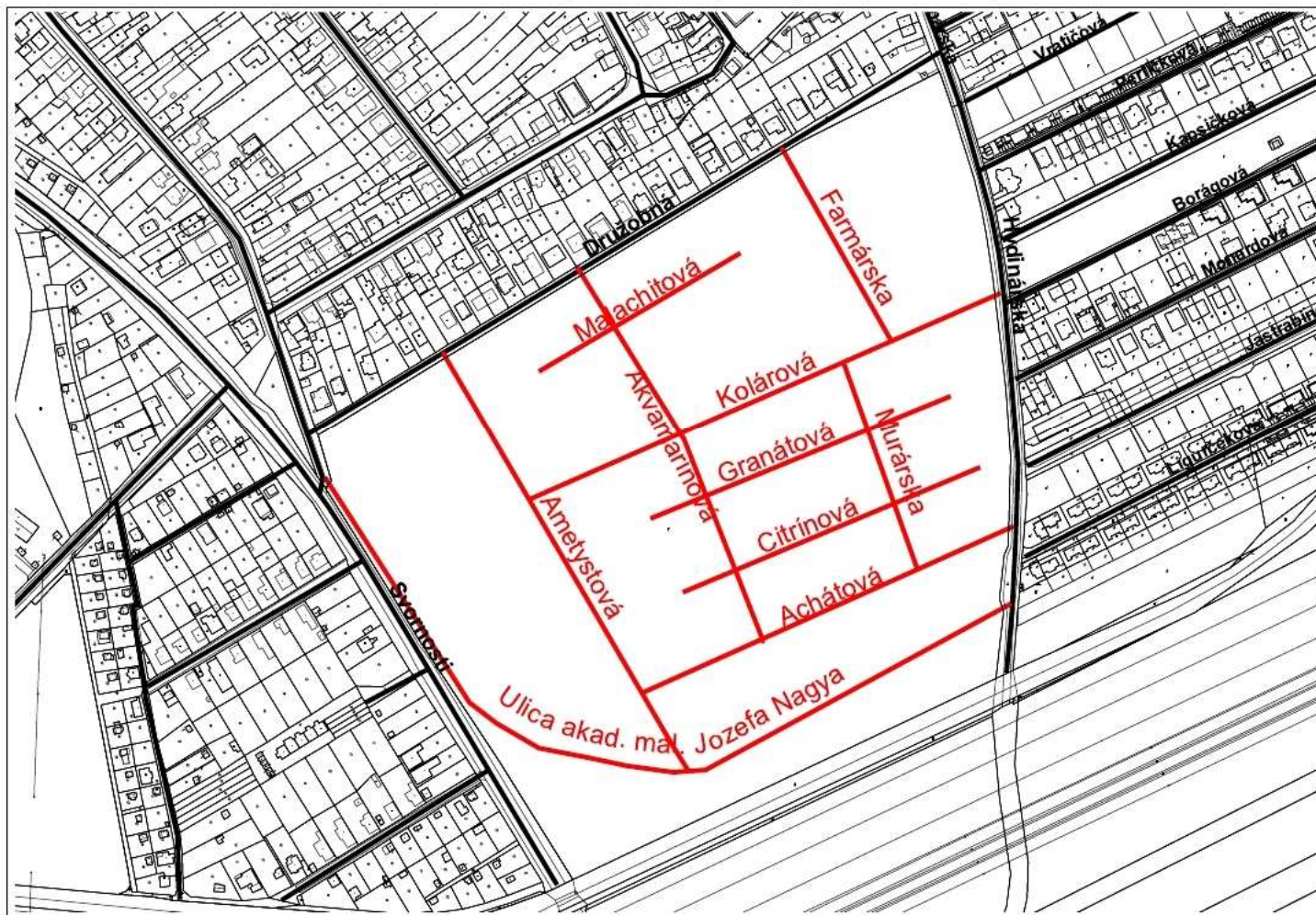
Mestská časť Bratislava-Podunajské Biskupice

pomenovanie ulíc na "Ulica akad. mal. Jozefa Nagya, Achátová, Citrínová, Granátová, Akvamarínová
Korálová, Malachitová, Ametystová, Muránska, Farmárska"

Príloha k

všeobecne záväznému nariadeniu č.

1/2015



Informačný systém katastra nehnuteľností (C) Úrad geodézie, kartografie a katastra Slovenskej republiky, 2015

Lokalizačný uličný systém (C) Hlavné mesto SR Bratislava, 2015

Vyhotovil: Oddelenie informačných technológií, február 2015

Situačný plán č.4

Mestská časť Bratislava-Rusovce

pomenovanie ulíc na "Vojtecha Ondroucha a Aladára Radnótiho"

Príloha k
všeobecne záväznému nariadeniu č.
1/2015



Informačný systém katastra nehnuteľností (C) Úrad geodézie, kartografie a katastra Slovenskej republiky, 2015

Lokalizačný uličný systém (C) Hlavné mesto SR Bratislava, 2015

Vyhotovil: Oddelenie informačných technológií, máj 2015

Situačný plán č.4a

Mestská časť Bratislava-Rusovce

pomenovanie ulíc na "Pri pieskovom hone a Pri Rusovskom ramene"

Príloha k

všeobecne záväznému nariadeniu č.

1 /2015



Informačný systém katastra nehnuteľností (C) Úrad geodézie, kartografie a katastra Slovenskej republiky, 2015

Lokalizačný uličný systém (C) Hlavné mesto SR Bratislava, 2015

Vyhotovil: Oddelenie informačných technológií, máj 2015

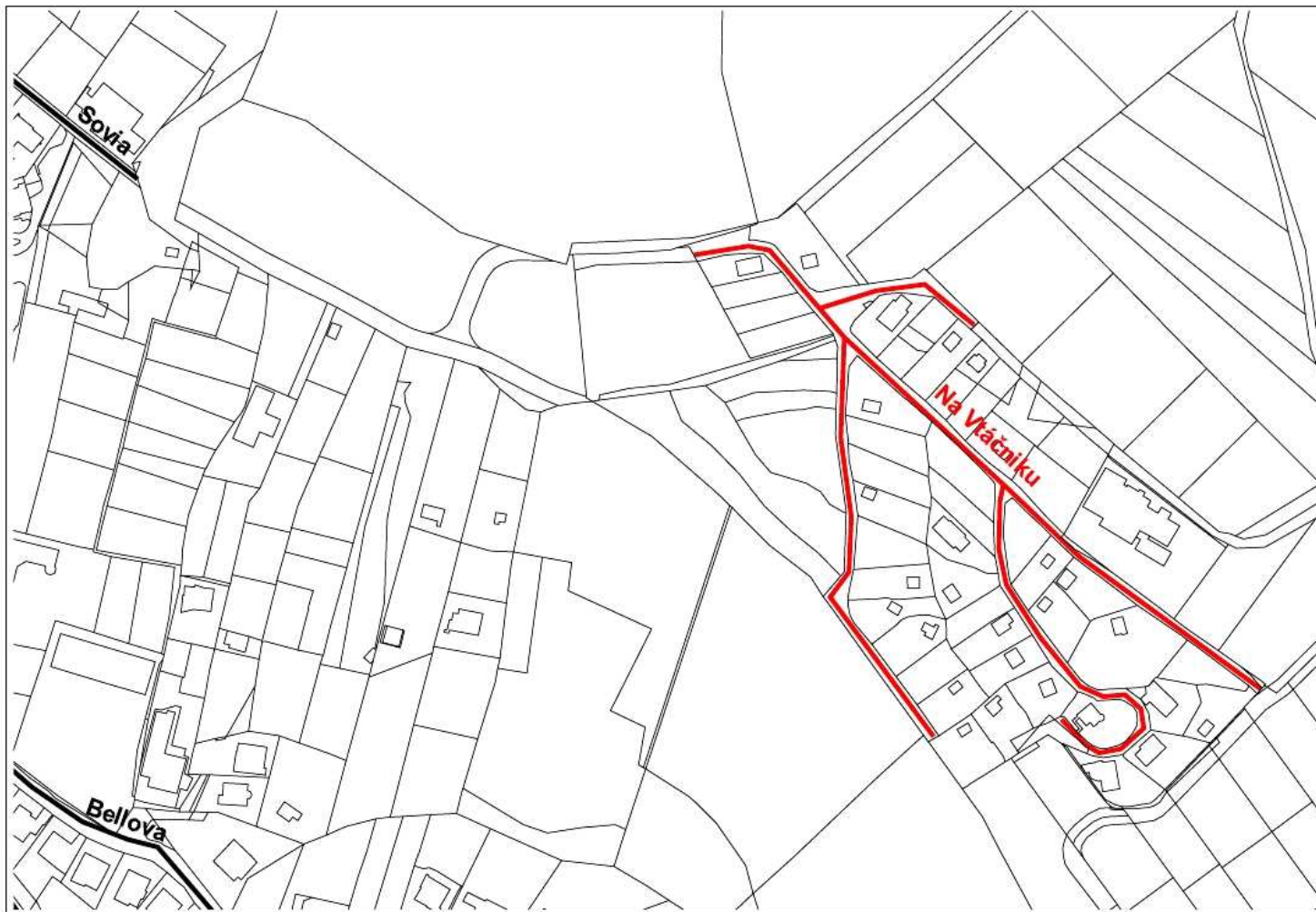
Situačný plán č. 5

Mestská časť Bratislava-Nové Mesto
pomenovanie ulice na "Na Vtáčniku"

Príloha k

všeobecne záväznému nariadeniu č.

1/2015



Informačný systém katastra nehnuteľností (C) Úrad geodézie, kartografie a katastra Slovenskej republiky, 2015

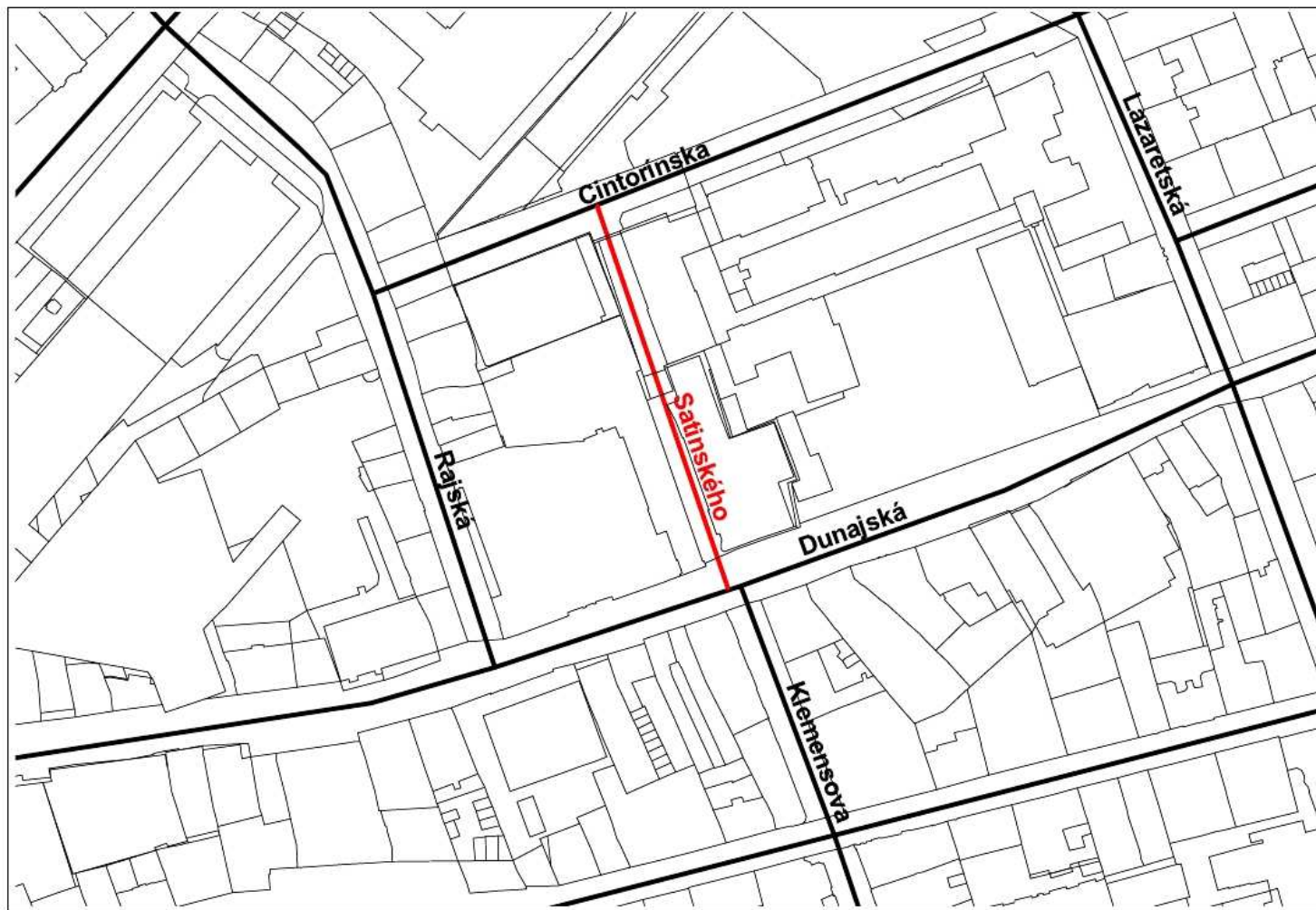
Lokalizačný uličný systém (C) Hlavné mesto SR Bratislava, 2015

Vyhotovil: Oddelenie informačných technológií, február 2015

Situačný plán č. 6

Mestská časť Bratislava-Staré Mesto
pomenovanie ulice na "Satinského"

Príloha k
všeobecne záväznému nariadeniu č.
1 /2015



Situačný plán č. 7

Mestská časť Bratislava-Staré Mesto
pomenovanie premostenia na "Albertova lávka"

Príloha k

všeobecne záväznému nariadeniu č.

1/2015



