ÚZEMNÝ GENEREL ŠKOLSTVA HLAVNÉHO MESTA SR BRATISLAVY

NÁVRH LOKALIZÁCIE ZARIADENÍ ŠKOLSTVA MŠ, ZŠ, SŠ

Obstarávateľ: Hlavné mesto SR Bratislava
Oddelenie územného rozvoja mesta Magistrátu hlavného mesta SR Bratislavy

Spracovateľ: Oddelenie územných generelov a GIS Magistrátu hlavného mesta SR Bratislavy

Číslo výkresu: 5/1	Mierka: 1 : 10000	Dátum: 2014

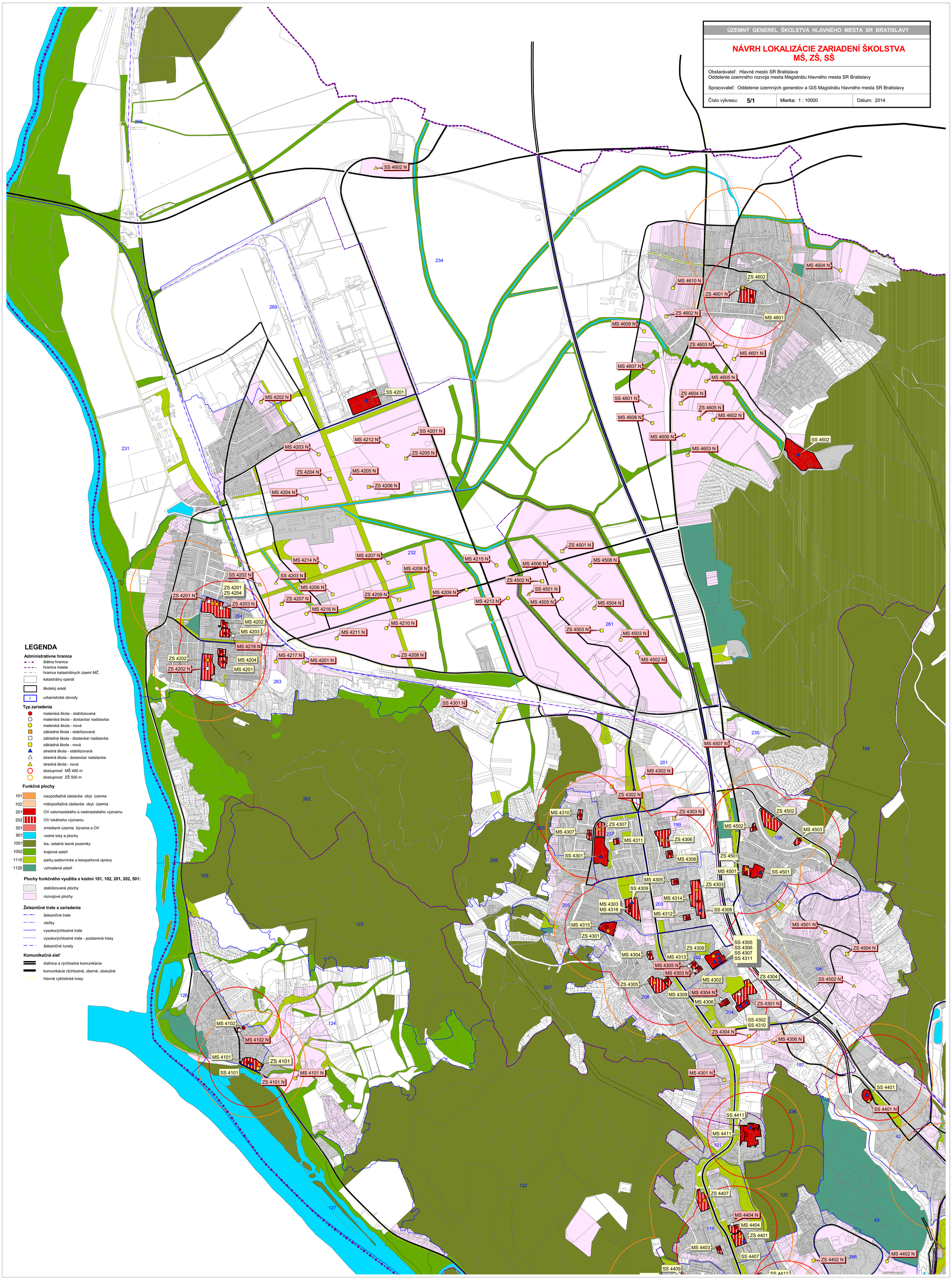

LEGENDA

Administratívne hranice

- štátna hranica
- hranica mesta
- hranice katastrálnych území MČ
- katastrálny operát
- školský areál
- 1 urbanistické obvody

Typ zariadenia

- materská škola - stabilizovaná
- materská škola - dostavba/ nadstavba
- materská škola - nová
- základná škola - stabilizovaná
- základná škola - dostavba/ nadstavba
- základná škola - nová
- stredná škola - stabilizovaná
- stredná škola - dostavba/ nadstavba
- stredná škola - nová
- dostupnosť MŠ 400 m
- dostupnosť ZŠ 500 m

Funkčné plochy

- 101 viacpodlažná zástavba obyt. územia
- 102 málopodlažná zástavba obyt. územia
- 201 OV celomestského a nadmestského významu
- 202 OV lokálneho významu
- 501 zmiešané územia bývania a OV
- 901 vodné toky a plochy
- 1001 les, ostatné lesné pozemky
- 1002 krajinná zeleň
- 1110 parky,sadovnícke a lesoparkové úpravy
- 1120 vyhradená zeleň

Plochy funkčného využitia s kódmi 101, 102, 201, 202, 501:

- stabilizované plochy
- rozvojové plochy

Železničné trate a zariadenia

- železničné trate
- vlečky
- vysokorýchlostné trate
- vysokorýchlostné trate - podzemné trasy
- železničné tunely

Komunikačná sieť

- diaľnice a rýchlostné komunikácie
- komunikácie rýchlostné, zberné, obslužné
- hlavné cyklistické trasy

ÚZEMNÝ GENEREL ŠKOLSTVA HLAVNÉHO MESTA SR BRATISLAVY

NÁVRH LOKALIZÁCIE ZARIADENÍ ŠKOLSTVA MŠ, ZŠ, SŠ

Obstarávateľ: Hlavné mesto SR Bratislava
Oddelenie územného rozvoja mesta Magistrátu hlavného mesta SR Bratislavy

Spracovateľ: Oddelenie územných generelov a GIS Magistrátu hlavného mesta SR Bratislavy

Číslo výkresu: 5/2	Mierka: 1 : 10000	Dátum: 2014

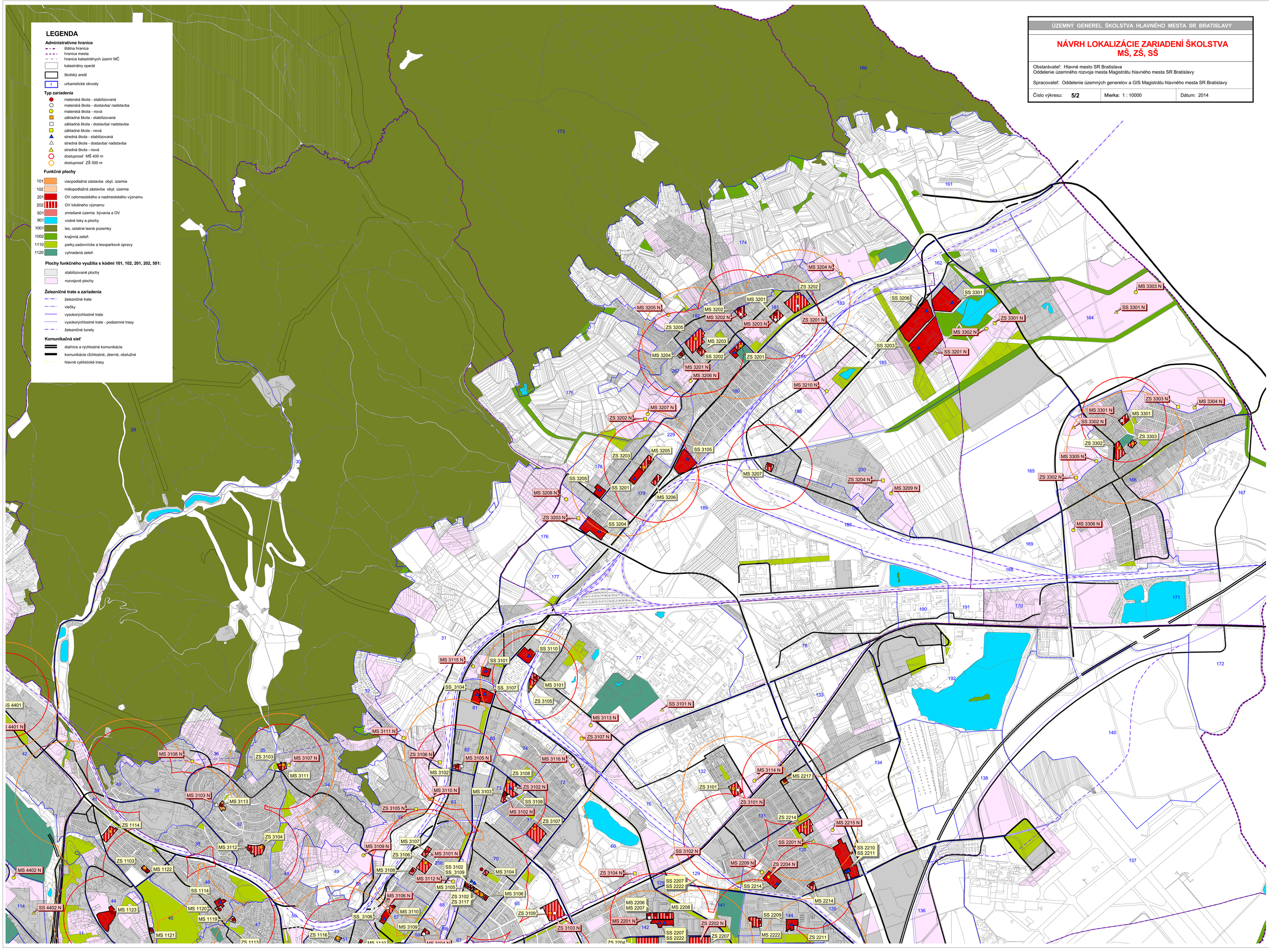

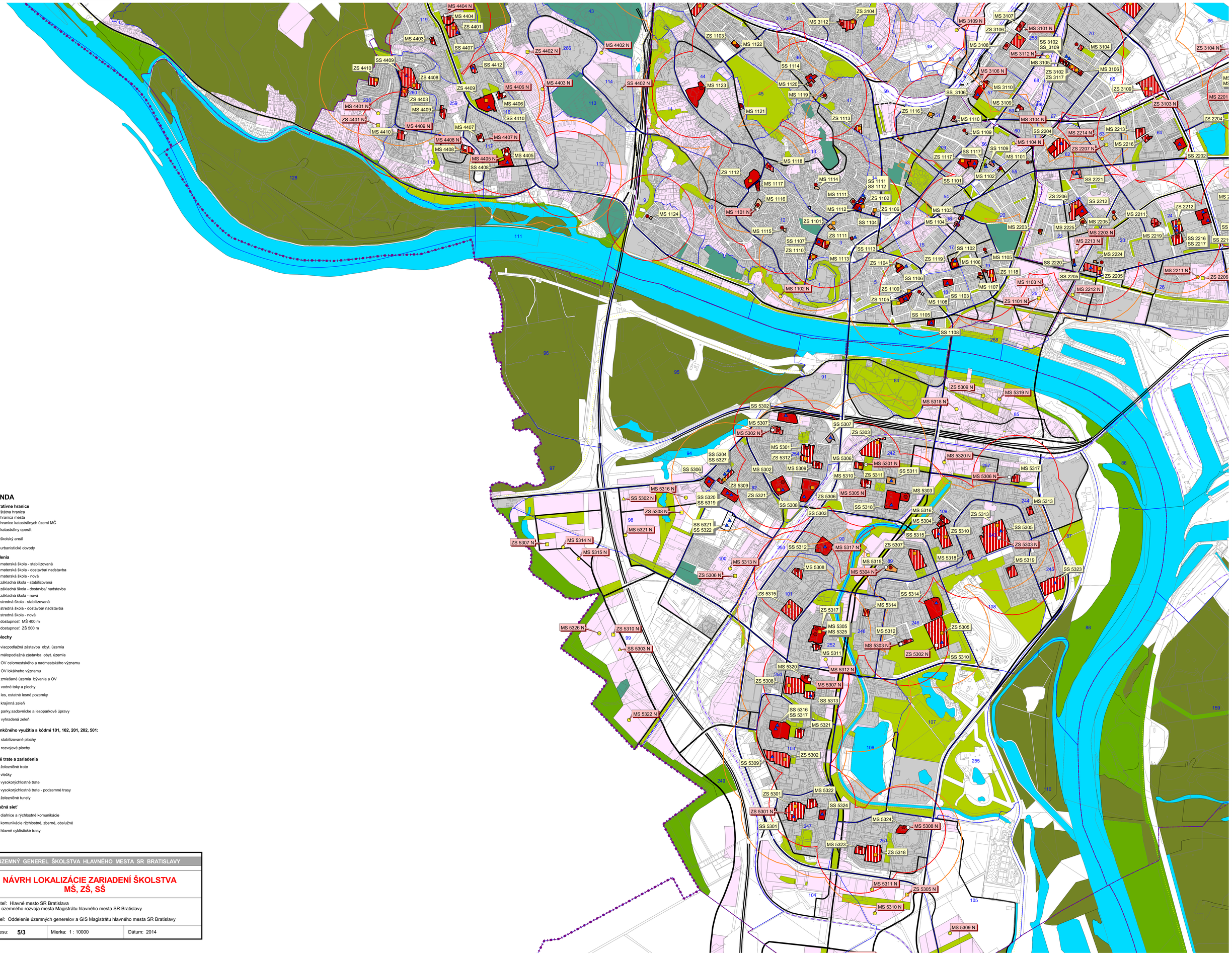

LEGENDA

Administratívne hranice

- štátna hranica
- hranica mesta
- hranice katastrálnych území MČ
- katastrálny operát
- školský areál
- urbanistické obvody

Typ zariadenia

- materská škola - stabilizovaná
- materská škola - dostavba/ nadstavba
- materská škola - nová
- základná škola - stabilizovaná
- základná škola - dostavba/ nadstavba
- základná škola - nová
- stredná škola - stabilizovaná
- stredná škola - dostavba/ nadstavba
- stredná škola - nová
- dostupnosť MŠ 400 m
- dostupnosť ZŠ 500 m

Funkčné plochy

- 101 viacpodlažná zástavba obyt. územia
- 102 málopodlažná zástavba obyt. územia
- 201 OV celomestského a nadmestského významu
- 202 OV lokálneho významu
- 501 zmiešané územia bývania a OV
- 901 vodné toky a plochy
- 1001 les, ostatné lesné pozemky
- 1002 krajinná zeleň
- 1110 parky,sadovnícke a lesoparkové úpravy
- 1120 vyhradená zeleň

Plochy funkčného využitia s kódmi 101, 102, 201, 202, 501:

- stabilizované plochy
- rozvojové plochy

Železničné trate a zariadenia

- železničné trate
- vlečky
- vysokorýchlostné trate
- vysokorýchlostné trate - podzemné trasy
- železničné tunely

Komunikačná sieť

- diaľnice a rýchlostné komunikácie
- komunikácie rýchlostné, zberné, obslužné
- hlavné cyklistické trasy

ÚZEMNÝ GENEREL ŠKOLSTVA HLAVNÉHO MESTA SR BRATISLAVY

NÁVRH LOKALIZÁCIE ZARIADENÍ ŠKOLSTVA MŠ, ZŠ, SŠ

Obstarávateľ: Hlavné mesto SR Bratislava
Oddelenie územného rozvoja mesta Magistrátu hlavného mesta SR Bratislavy

Spracovateľ: Oddelenie územných generelov a GIS Magistrátu hlavného mesta SR Bratislavy

Číslo výkresu: 5/3	Mierka: 1 : 10000	Dátum: 2014

ÚZEMNÝ GENEREL ŠKOLSTVA HLAVNÉHO MESTA SR BRATISLAVY

NÁVRH LOKALIZÁCIE ZARIADENÍ ŠKOLSTVA MŠ, ZŠ, SŠ

Obstarávateľ: Hlavné mesto SR Bratislava
Oddelenie územného rozvoja mesta Magistrátu hlavného mesta SR Bratislavy

Spracovateľ: Oddelenie územných generelov a GIS Magistrátu hlavného mesta SR Bratislavy

Číslo výkresu: 5/4	Mierka: 1 : 10000	Dátum: 2014

LEGENDA

Administrativne hranice

- štátna hranica
- hranica mesta
- hranice katastrálnych území MČ
- katastrálny operát
- školský areál
- 1 urbanistické obvody

Typ zariadenia

- materská škola - stabilizovaná
- materská škola - dostavba/ nadstavba
- materská škola - nová
- základná škola - stabilizovaná
- základná škola - dostavba/ nadstavba
- základná škola - nová
- stredná škola - stabilizovaná
- stredná škola - dostavba/ nadstavba
- stredná škola - nová
- dostupnosť MŠ 400 m
- dostupnosť ZŠ 500 m

Funkčné plochy

- 101 viacpodlažná zástavba obyt. územia
- 102 málopodlažná zástavba obyt. územia
- 201 OV celomestského a nadmestského významu
- 202 OV lokálneho významu
- 501 zmiešané územia bývania a OV
- 901 vodné toky a plochy
- 1001 les, ostatné lesné pozemky
- 1002 krajinná zeleň
- 1110 parky,sadovnícke a lesoparkové úpravy
- 1120 vyhradená zeleň

Plochy funkčného využitia s kódmi 101, 102, 201, 202, 501:

- stabilizované plochy
- rozvojové plochy

Železničné trate a zariadenia

- železničné trate
- vlečky
- vysokorýchlostné trate
- vysokorýchlostné trate - podzemné trasy
- železničné tunely

Komunikačná sieť

- diaľnice a rýchlostné komunikácie
- komunikácie rýchlostné, zberné, obslužné
- hlavné cyklistické trasy

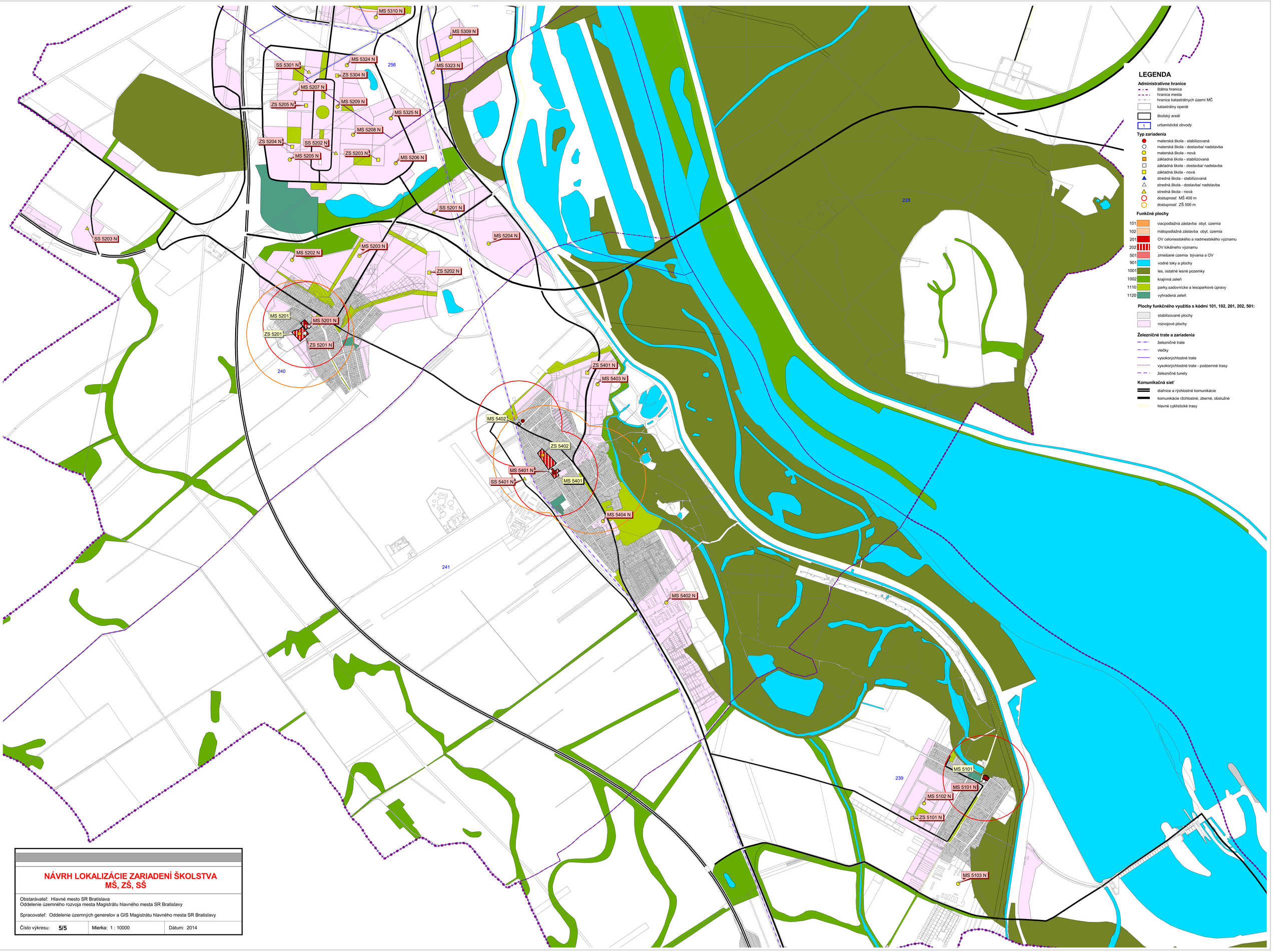

NÁVRH LOKALIZÁCIE ZARIADENÍ ŠKOLSTVA MŠ, ZŠ, SŠ

Obstarávateľ: Hlavné mesto SR Bratislava
Oddelenie územného rozvoja mesta Magistrátu hlavného mesta SR Bratislavy

Spracovateľ: Oddelenie územných generelov a GIS Magistrátu hlavného mesta SR Bratislavy

Číslo výkresu: 5/5	Mierka: 1 : 10000	Dátum: 2014

LEGENDA

Administratívne hranice

- štátna hranica
- hranica mesta
- hranice katastrálnych území MČ
- katastrálny operát
- školský areál
- 1 urbanistické obvody

Typ zariadenia

- materská škola - stabilizovaná
- materská škola - dostavba/ nadstavba
- materská škola - nová
- základná škola - stabilizovaná
- základná škola - dostavba/ nadstavba
- základná škola - nová
- stredná škola - stabilizovaná
- stredná škola - dostavba/ nadstavba
- stredná škola - nová
- dostupnosť MŠ 400 m
- dostupnosť ZŠ 500 m

Funkčné plochy

- 101 viacpodlažná zástavba obyt. územia
- 102 málopodlažná zástavba obyt. územia
- 201 OV celomestského a nadmestského významu
- 202 OV lokálneho významu
- 501 zmiešané územia bývania a OV
- 901 vodné toky a plochy
- 1001 les, ostatné lesné pozemky
- 1002 krajinná zeleň
- 1110 parky,sadovnícke a lesoparkové úpravy
- 1120 vyhradená zeleň

Plochy funkčného využitia s kódmi 101, 102, 201, 202, 501:

- stabilizované plochy
- rozvojové plochy

Železničné trate a zariadenia

- železničné trate
- vlečky
- vysokorýchlostné trate
- vysokorýchlostné trate - podzemné trasy
- železničné tunely

Komunikačná sieť

- diaľnice a rýchlostné komunikácie
- komunikácie rýchlostné, zberné, obslužné
- hlavné cyklistické trasy

ÚZEMNÝ GENEREL ŠKOLSTVA HLAVNÉHO MESTA SR BRATISLAVY

NÁVRH LOKALIZÁCIE ZARIADENÍ ŠKOLSTVA MŠ, ZŠ, SŠ

Obstarávateľ: Hlavné mesto SR Bratislava
Oddelenie územného rozvoja mesta Magistrátu hlavného mesta SR Bratislavy

Spracovateľ: Oddelenie územných generelov a GIS Magistrátu hlavného mesta SR Bratislavy

Číslo výkresu: 5	Mierka: 1 : 30000	Dátum: 2014